

# Diário Oficial

Atos do Município de Tibagi – Paraná | Criado pela Lei 2499/2013 | Distribuição Gratuita



**LEI COMPLEMENTAR Nº 3.138 DE 22 DE AGOSTO DE 2024**

**SÚMULA:** Acrescenta dispositivos na Lei Complementar nº 3.027, de 21 de junho de 2023 – Plano Diretor Municipal.

O **PREFEITO MUNICIPAL DE TIBAGI**, ESTADO DO PARANÁ, no uso de suas atribuições legais, em especial o Art. 66, I, da Lei Orgânica do Município, faz saber que a **CÂMARA MUNICIPAL DE VEREADORES** aprovou e eu, sanciono a seguinte Lei Complementar:

**Art. 1º** Fica acrescentado as alíneas “f” e “g” ao Artigo 6º Lei Complementar nº 3.027, de 21 de junho de 2023, com a seguinte redação:

- f)** a implantação das normas para arborização do Município de Tibagi que será regulamentado em lei específica e será parte integrante deste Plano Diretor Municipal;
- g)** assegurar a qualidade paisagística na sede do município e nos distritos, com o objetivo de aprimorar a estética urbana e promover a sustentabilidade ambiental, contribuindo para o bem-estar e a qualidade de vida da população.

**Art. 2º** Fica acrescentado as alíneas “q”, “r”, “s”, “t”, “u”, “v”, “w”, “x”, “y”, “z”, “aa”, “bb”, “cc”, “dd”, “ee”, “ff”, “gg” e “hh” ao Artigo 7º Lei Complementar nº 3.027, de 21 de junho de 2023, com a seguinte redação:

Promover, junto a outros órgãos competentes, a elaboração de um estudo de viabilidade técnica para a criação de uma rotatória ou local para manobra e retorno de ônibus e caminhões nas proximidades do Colégio Baldomero Bittencourt Taques; Promover a melhoria e adequação da sinalização nas áreas escolares, colegiais, creches e postos de saúde, tanto na sede quanto nos distritos do município, com o objetivo de reforçar a segurança viária e orientar de forma eficiente a comunidade local;

Elaboração de um estudo de viabilidade técnica para a instalação de redutores de velocidade no trecho entre o Colégio Estadual do Campo Baldomero Bittencourt Taques até a ponte, bem como no Distrito Caetano Mendes, com o objetivo de promover a segurança dos pedestres;

promover melhorias nas estradas rurais da região, a fim de viabilizar a segurança no tráfego de máquinas agrícolas e carretas; promover junto a outros órgãos competentes, a melhoria da iluminação pública interna do viaduto e de suas rodovias, visando aumentar a segurança e a visibilidade nessas áreas estratégicas de tráfego;

garantir o acesso ao abastecimento de água, à coleta e tratamento de esgoto sanitário e ao escoamento e captação pluvial através do gerenciamento dos sistemas de saneamento e infraestrutura, em cumprimento às Leis Federais nº 11.445/2007 e 14.026/2020;

ampliar rede de drenagem de águas pluviais e pavimentação até atingir 100% (cem por cento) de cobertura da área urbana;

Manutenção e revitalização da quadra poliesportiva da praça de Caetano Mendes;

Elaboração de estudo de viabilidade técnica para alargamento da Rua Parailho Ribeiro;

Promover melhorias nas numerações prediais das residências e instalação de placas de identificação das ruas, visando a organização e a facilitação da localização de endereços na região;

Recuperação da malha asfáltica do bairro Faxinal dos Mendes;

aumentar o efetivo policial para o policiamento preventivo nas instituições escolares;

Realizar obra de asfalto na estrada rural que liga o distrito de Caetano Mendes a Tibagi;

Coordenar junto a outros órgãos competentes, a realização de estudos de viabilidade técnica para promover melhorias na entrada e saída de veículos de diversos bairros, em especial a Vila Izabel, Alto do Amparo e interseção do São Bento, visando aprimorar a segurança viária e a fluidez do tráfego em áreas estratégicas do município;

Incorporar a infraestrutura subterrânea para os cabos de energia elétrica, de telefonia, de internet e outros cabamentos, com o intuito de mitigar riscos de acidentes e promover uma estética urbana mais harmoniosa;

Manutenção e revitalização das estradas, ruas e logradouros públicos;

Implementar um Programa de Internet Rural, através da expansão da infraestrutura de comunicação digital em áreas rurais, com o objetivo de reduzir a exclusão digital;

buscar junto as demais esferas de governo, a implantação de uma rodovia de acesso entre a sede urbana ou a BR-153 e o distrito de Caetano Mendes, com o propósito de fomentar o desenvolvimento regional mediante a melhoria da conectividade viária.

**Art. 3º** Fica revogado o Anexo IV da Lei Complementar nº 3.027, de 21 de junho de 2023.

**Art. 4º** Esta Lei Complementar entra em vigor na data da sua publicação.

Palácio do Diamante, aos vinte e dois dias do mês de agosto de dois mil e vinte e quatro (22/08/2024).

**ARTUR RICARDO NOLTE**  
Prefeito Municipal



**LEI COMPLEMENTAR Nº 3.139 DE 22 DE AGOSTO DE 2024**

**SÚMULA:** Acrescenta dispositivos na Lei Complementar nº 3.028, de 21 de junho de 2023 – Código de Posturas.

O **PREFEITO MUNICIPAL DE TIBAGI**, ESTADO DO PARANÁ, no uso de suas atribuições legais, em especial o Art. 66, I, da Lei Orgânica do Município, faz saber que a **CÂMARA MUNICIPAL DE VEREADORES** aprovou e eu, sanciono a seguinte Lei Complementar:

**Art. 1º** A Lei Complementar nº 3.028, de 21 de junho de 2023, passa a vigor acrescido do seguinte Capítulo XIII-A:

**“Capítulo XIII-A  
DO COMÉRCIO AMBULANTE**

**Art. 140-A.** O exercício do comércio ambulante dependerá de autorização do Município de Tibagi, mediante requerimento do interessado e recolhimento da taxa de fiscalização prevista no Código Tributário Municipal.

**Parágrafo único.** A autorização é de caráter pessoal e intransferível, servindo exclusivamente para o fim nela indicado, e somente será expedida a favor de pessoas que demonstrem a necessidade de seu exercício.

**Art. 140-B.** Da autorização deverão constar os seguintes elementos essenciais, além de outros que forem estabelecidos:

- I- número de inscrição;
- II- nome e endereço residencial do responsável;
- III- local e horário para funcionamento do ponto;
- IV- indicação clara do objeto da autorização.

**Art. 140-C.** A autorização será renovada após o vencimento, por solicitação do interessado.

**Parágrafo único.** O vendedor ambulante não licenciado para o comércio ou período em que esteja exercendo a atividade ficará sujeito à apreensão da mercadoria encontrada em seu poder.

**Art. 140-D.** É proibido ao vendedor ambulante, sob pena de multa e de cassação da autorização:

- I- estacionar nas vias públicas e em outros logradouros, fora dos locais previamente determinados pelo órgão competente do Poder Executivo Municipal;
- II- impedir ou dificultar o trânsito nas vias públicas ou em outros logradouros;
- III- transitar pelos passeios conduzindo carrinhos, cestos ou outros volumes grandes;
- IV- deixar de atender as prescrições de higiene e asseio para a atividade exercida;
- V- colocar à venda produtos contrabandeados ou de procedência duvidosa;
- VI- expor os produtos à venda colocando diretamente sobre o solo.

**Art. 140-E.** Os vendedores ambulantes de gêneros alimentícios, além das prescrições deste Código que lhes são aplicáveis, deverão observar ainda as seguintes:

- I- os quiosques, barracas, trailers, carrinhos e outros veículos utilizados no comércio ambulante deverão ser fiscalizados pelo Município de Tibagi e pela Vigilância Sanitária, salvo os casos dispensados;
- II- velarem para que os gêneros que ofereçam não estejam deteriorados, nem contaminados e se apresentem em perfeitas condições de higiene, sob pena de multa e de apreensão das referidas mercadorias que serão inutilizadas;
- III- terem os produtos expostos à venda conservados em recipientes apropriados, para isolá-los de impurezas e insetos;
- IV- usarem vestuários adequados e limpos;
- V- manterem-se rigorosamente asseados;
- VI- usarem recipientes apropriados para segregação dos resíduos.

**Art. 140-F.** Na infração de qualquer artigo deste Capítulo, será imposta multa correspondente ao valor de 10 (dez) a 100 (cem) Unidades Fiscais de Tibagi.” (NR)

**Art. 2º** A Lei Complementar nº 3.028, de 21 de junho de 2023, passa a vigor acrescido do seguinte Capítulo XIV-A:

**“Capítulo XIV-A  
DO BEM-ESTAR PÚBLICO**

**Art. 141-A.** A emissão de sons e ruídos em decorrência de quaisquer atividades industriais, comerciais, sociais, religiosas, culturais, esportivas e festividades, inclusive as de propaganda, atenderão as normas da Associação Brasileira de Normas Técnicas (ABNT), os padrões e critérios estabelecidos nesta Lei e nas legislações Estadual e Federal aplicáveis a matéria.

**Art. 141-B.** Os estabelecimentos, instalações ou espaços destinados ao lazer, cultura, diversões ou culto religioso deverão adequar-se aos níveis de ruídos e vibrações aceitáveis, dispondo de tratamento acústico que limite a passagem do som para o exterior, caso suas atividades utilizem fonte sonora, com transmissão ao vivo ou por amplificadores.

**Parágrafo único.** A solicitação de licença para os estabelecimentos descritos no artigo será instruída com os documentos exigidos pela legislação em vigor, acrescida das seguintes informações:

- I- tipo(s) de atividade do estabelecimento e os equipamentos sonoros utilizados;
- II- zona e categoria de uso do local;
- III- horário de funcionamento do estabelecimento;

- IV- capacidade ou lotação máxima;
- V- níveis máximos de ruído permitido;
- VI- laudo técnico comprobatório de tratamento acústico, assinado por empresa idônea não fiscalizadora;
- VII- descrição dos procedimentos recomendados pelo laudo técnico para o perfeito desempenho da proteção acústica do local.

**Art. 141-C.** Não serão fornecidas licenças para realização de eventos ruidosos em locais compreendidos em área formada por um raio de 100 (cem) metros de hospitais, maternidades e similares.

**Art. 141-D.** As autoridades competentes pela fiscalização deverão autuar os infratores responsáveis por fontes móveis de poluição sonora, que poderão ter seus equipamentos apreendidos como instrumentos comprobatórios das infrações, respondendo ainda pelas implicações jurídicas de ordem civil e criminal.

**Art. 141-E.** Fica proibido executar qualquer trabalho, evento, atividade ou serviço que produza ruídos acima dos limites estabelecidos pelas normas técnicas brasileiras e normas federais e estaduais aplicáveis a matéria, ficando as fontes fixas de poluição sonora sujeitas, em caso de irregularidade, à notificação e autuação, podendo ser interditas até sua regularização e, na reincidência, sujeitas à apreensão dos equipamentos geradores de poluição e à cassação de seus alvarás.

**Art. 141-F.** Todo e qualquer tipo de som automotivo ou publicidades volantes, serão desligados em locais compreendidos em um raio de 100 (cem) metros de hospitais, casas de saúde, maternidade, pronto socorro, escolas, fórum e similares.

**Art. 141-G.** Nenhum estabelecimento comercial ou de diversões noturnas poderá funcionar sem o alvará de localização e funcionamento para execução de música ao vivo, mecânica ou eletrônica.

**Art. 141-H.** Para execução de música ao vivo, mecânica ou eletrônica, em estabelecimentos comerciais ou de diversões noturnas, é necessária a adequação acústica do prédio, que deverá ser comprovada com apresentação do “visto de conclusão” expedido pelo órgão competente do Poder Executivo Municipal e Laudo de Vistoria do Corpo de Bombeiros, certificando o cumprimento de todo sistema de segurança do local.

**Art. 141-I.** Os proprietários, gerentes ou responsáveis de estabelecimentos em que se vendem bebidas alcoólicas serão responsáveis pela manutenção da ordem nos mesmos.

**Parágrafo único.** Algazaras, barulhos, alto falantes ou aparelhos de som em volume excessivo, a ponto de perturbar o sossego público ou da vizinhança, verificados nos referidos estabelecimentos, sujeitarão os proprietários à multa, podendo ser caçada a licença em caso de reincidência.

**Art. 141-J.** É proibido executar qualquer trabalho ou serviço que produza ruído, antes das 07h00 (sete horas) e depois das 22h00 (vinte e duas horas), excetuando-se aqueles produzidos por atividades localizadas na zona industrial.

**Art. 141-K.** É expressamente proibido a exposição, propaganda ou qualquer outro meio de veiculação em cartazes, painéis ou outdoors, de imagens pornográficas e obscenas.

**Art. 141-L.** Na infração de qualquer artigo deste Capítulo, será imposta multa correspondente ao valor 10 (dez) a 100 (cem) Unidades Fiscais de Tibagi, sem prejuízo de outras penalidades a que estiverem sujeitos pela legislação municipal, estadual e federal aplicáveis.” (NR)

**Art. 3º** Fica acrescentado o Artigo 142-A na Lei Complementar nº 3.028, de 21 de junho de 2023, com a seguinte redação:

**Art. 142-A.** Fica o Executivo autorizado a regulamentar, através de lei específica, o trânsito e estacionamento de veículos pesados no perímetro urbano da Sede e Distritos. (NR)

**Art. 4º.** Esta Lei Complementar entra em vigor na data da sua publicação.

Palácio do Diamante, aos vinte e dois dias do mês de agosto de dois mil e vinte e quatro (22/08/2024).

**ARTUR RICARDO NOLTE**  
Prefeito Municipal

#### **LEI COMPLEMENTAR Nº 3.140 DE 22 DE AGOSTO DE 2024**

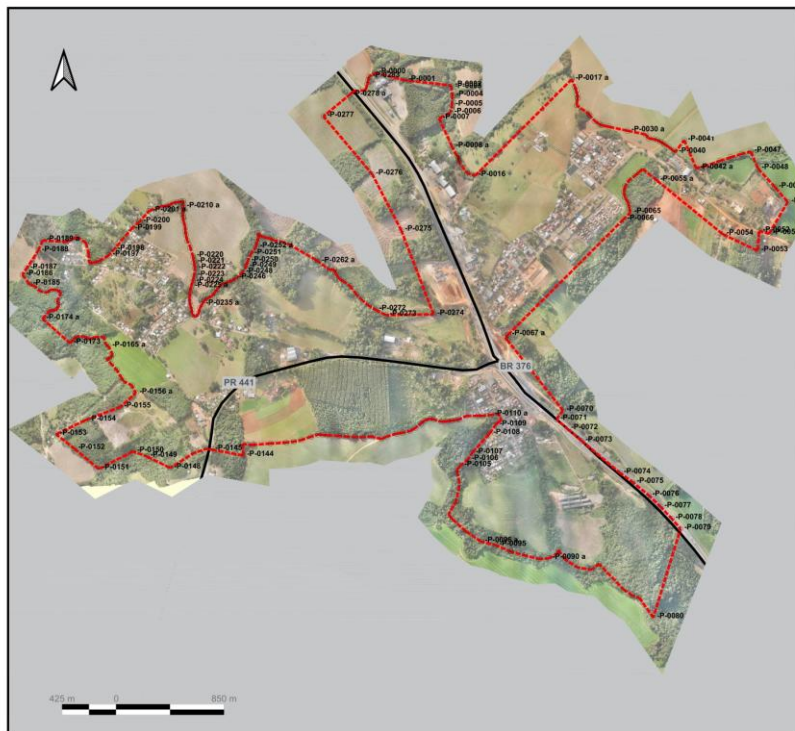
**SÚMULA:** Altera, revoga e acrescenta dispositivos na Lei Complementar nº 3.029, de 21 de junho de 2023 – Perímetros Urbanos.

O **PREFEITO MUNICIPAL DE TIBAGI**, ESTADO DO PARANÁ, no uso de suas atribuições legais, em especial o Art. 66, I, da Lei Orgânica do Município, faz saber que a **CÂMARA MUNICIPAL DE VEREADORES** aprovou e eu, sanciono a seguinte Lei Complementar:


**Art. 1º** Fica alterado o Artigo 1º da Lei Complementar nº 3.029, de 21 de junho de 2023, que passa a vigorar com a seguinte redação:



**ANEXO II - MAPA DO PERÍMETRO URBANO - DISTRITO CAETANO MENDES**



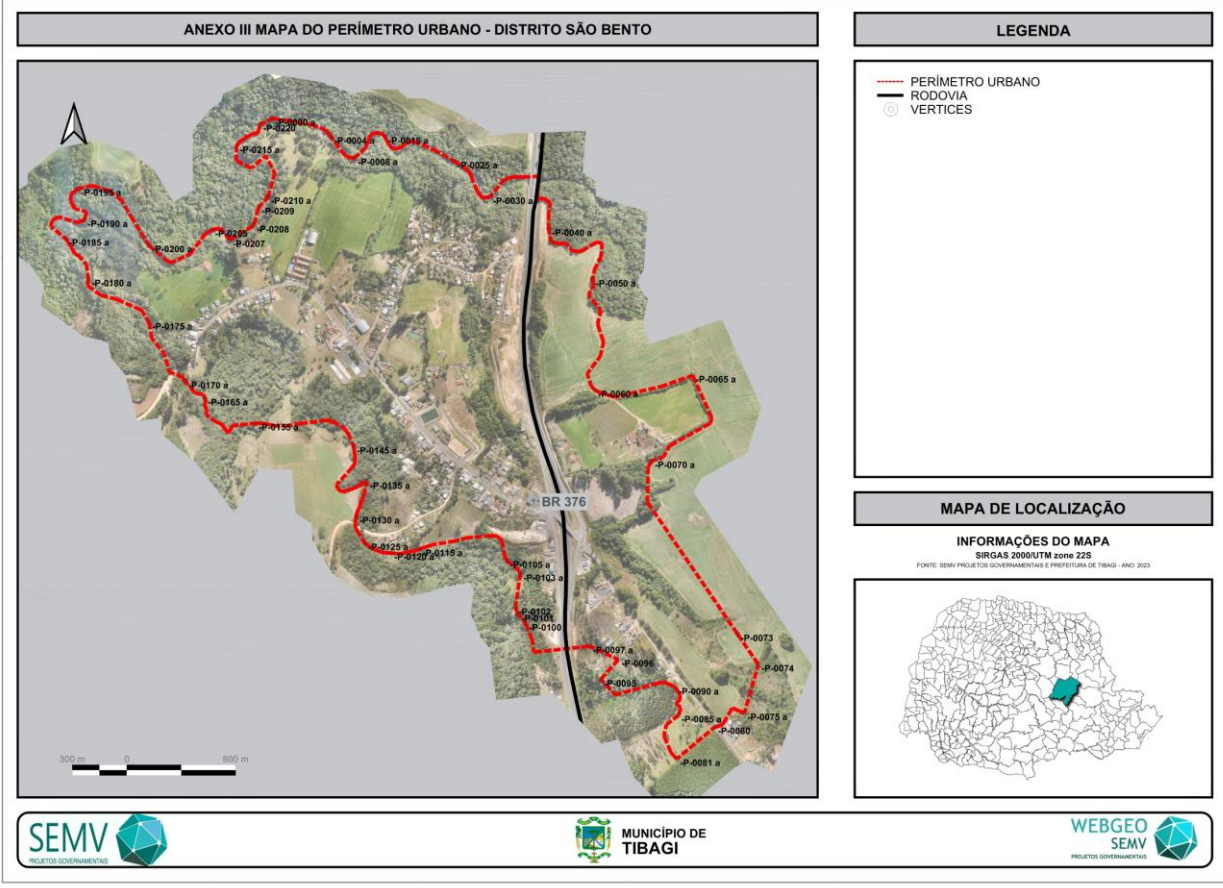
**LEGENDA**



**MAPA DE LOCALIZAÇÃO**

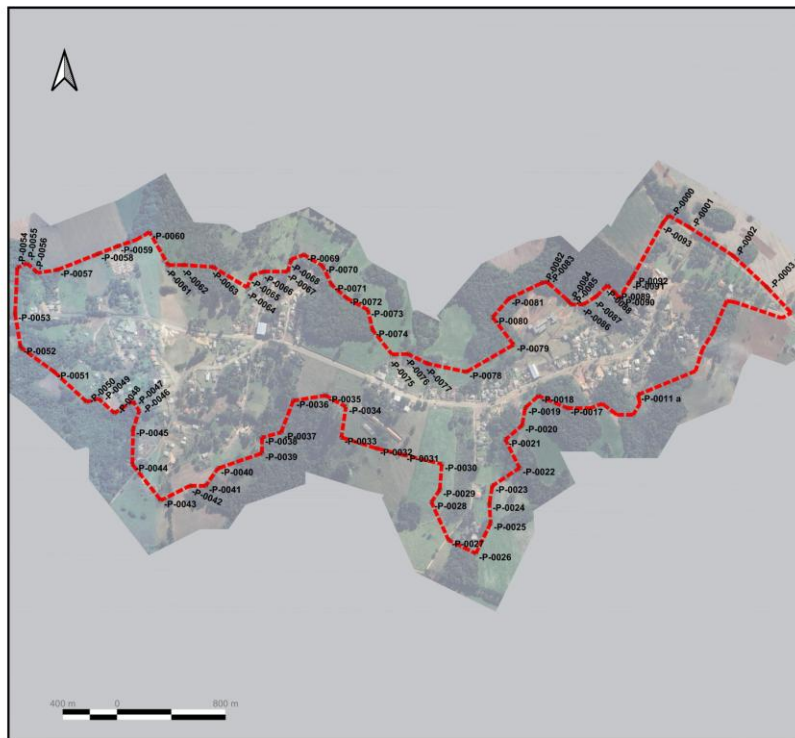









**ANEXO IV MAPA DO PERÍMETRO URBANO - DISTRITO ALTO DO AMPARO**



**LEGENDA**



**MAPA DE LOCALIZAÇÃO**



**DESCRIÇÃO E CÁLCULO ANALÍTICO DE ÁREA – SEDE URBANA**  
Azimutes, Lados e Coordenadas Geográficas**MEMORIAL DESCRITIVO****Área (ha):** 819,5090**Perímetro (m):** 24.972,88

Fica considerado **PERÍMETRO URBANO** da **SEDE URBANA** do Município de Tibagi, Estado do Paraná, os trechos compreendidos no memorial descritivo que segue:

Inicia-se a descrição deste perímetro no vértice **-P-0000**, georreferenciado no Sistema Geodésico Brasileiro, DATUM - SIRGAS2000, MC-51°W, de coordenadas **N 7.290.838,91m** e **E 559.015,94m**; deste segue confrontando com a propriedade de , com azimute de 153°50'18" por uma distância de 136,52m até o vértice **-P-0001**, de coordenadas **N 7.290.716,38m** e **E 559.076,13m**; deste segue confrontando com a propriedade de , com azimute de 142°58'18" por uma distância de 142,73m até o vértice **-P-0002**, de coordenadas **N 7.290.602,43m** e **E 559.162,09m**; deste segue confrontando com a propriedade de , com azimute de 138°47'26" por uma distância de 179,53m até o vértice **-P-0003**, de coordenadas **N 7.290.467,37m** e **E 559.280,36m**; deste segue confrontando com a propriedade de , com azimute de 150°24'00" por uma distância de 92,02m até o vértice **-P-0004**, de coordenadas **N 7.290.387,36m** e **E 559.325,81m**; deste segue confrontando com a propriedade de , com azimute de 154°01'17" por uma distância de 111,78m até o vértice **-P-0005**, de coordenadas **N 7.290.286,87m** e **E 559.374,78m**; deste segue confrontando com a propriedade de , com azimute de 157°01'17" por uma distância de 83,51m até o vértice **-P-0006**, de coordenadas **N 7.290.209,99m** e **E 559.407,38m**; deste segue confrontando com a propriedade de , com azimute de 150°58'24" por uma distância de 71,55m até o vértice **-P-0007**, de coordenadas **N 7.290.147,43m** e **E 559.442,10m**; deste segue confrontando com a propriedade de , com azimute de 163°42'59" por uma distância de 65,11m até o vértice **-P-0008**, de coordenadas **N 7.290.084,93m** e **E 559.460,35m**; deste segue confrontando com a propriedade de , com azimute de 179°25'55" por uma distância de 72,66m até o vértice **-P-0009**, de coordenadas **N 7.290.012,28m** e **E 559.461,07m**; deste segue confrontando com a propriedade de , com azimute de 210°07'33" por uma distância de 24,78m até o vértice **-P-0010**, de coordenadas **N 7.289.990,84m** e **E 559.448,63m**; deste segue confrontando com a propriedade de , com azimute de 178°04'13" por uma distância de 54,27m até o vértice **-P-0011**, de coordenadas **N 7.289.936,60m** e **E 559.450,46m**; deste segue confrontando com a propriedade de , com azimute de 156°06'16" por uma distância de 51,58m até o vértice **-P-0012**, de coordenadas **N 7.289.889,45m** e **E 559.471,35m**; deste segue confrontando com a propriedade de , com azimute de 162°41'17" por uma distância de 47,76m até o vértice **-P-0013**, de coordenadas **N 7.289.843,85m** e **E 559.485,56m**; deste segue confrontando com a propriedade de , com azimute de 153°59'06" por uma distância de 303,49m até o vértice **-P-0014**, de coordenadas **N 7.289.571,11m** e **E 559.618,68m**; deste segue confrontando com a propriedade de , com azimute de 155°32'45" por uma distância de 145,28m até o vértice **-P-0015**, de coordenadas **N 7.289.438,86m** e **E 559.678,82m**; deste segue confrontando com a propriedade de , com azimute de 152°31'53" por uma distância de 38,72m até o vértice **-P-0016**, de coordenadas **N 7.289.404,51m** e **E 559.696,68m**; deste segue confrontando com a propriedade de , com azimute de 162°02'47" por uma distância de 56,01m até o vértice **-P-0017**, de coordenadas **N 7.289.351,23m** e **E 559.713,94m**; deste segue confrontando com a propriedade de , com azimute de 172°14'36" por uma distância de 144,14m até o vértice **-P-**



0018, de coordenadas **N 7.289.208,41m** e **E 559.733,40m**; deste segue confrontando com a propriedade de , com azimute de 177°34'01" por uma distância de 22,02m até o vértice **-P-0019**, de coordenadas **N 7.289.186,41m** e **E 559.734,33m**; deste segue confrontando com a propriedade de , com azimute de 170°10'55" por uma distância de 26,50m até o vértice **-P-0020**, de coordenadas **N 7.289.160,30m** e **E 559.738,85m**; deste segue confrontando com a propriedade de , com azimute de 149°31'32" por uma distância de 39,28m até o vértice **-P-0021**, de coordenadas **N 7.289.126,45m** e **E 559.758,77m**; deste segue confrontando com a propriedade de , com azimute de 161°42'50" por uma distância de 35,61m até o vértice **-P-0022**, de coordenadas **N 7.289.092,64m** e **E 559.769,94m**; deste segue confrontando com a propriedade de , com azimute de 158°44'11" por uma distância de 40,69m até o vértice **-P-0023**, de coordenadas **N 7.289.054,72m** e **E 559.784,70m**; deste segue confrontando com a propriedade de , com azimute de 155°51'03" por uma distância de 85,94m até o vértice **-P-0024**, de coordenadas **N 7.288.976,30m** e **E 559.819,86m**; deste segue confrontando com a propriedade de , com azimute de 145°19'36" por uma distância de 150,98m até o vértice **-P-0025**, de coordenadas **N 7.288.852,13m** e **E 559.905,75m**; deste segue confrontando com a propriedade de , com azimute de 141°44'08" por uma distância de 150,37m até o vértice **-P-0026**, de coordenadas **N 7.288.734,07m** e **E 559.998,87m**; deste segue confrontando com a propriedade de , com azimute de 145°43'00" por uma distância de 47,19m até o vértice **-P-0027**, de coordenadas **N 7.288.695,07m** e **E 560.025,45m**; deste segue confrontando com a propriedade de , com azimute de 143°47'21" por uma distância de 62,33m até o vértice **-P-0028**, de coordenadas **N 7.288.644,78m** e **E 560.062,28m**; deste segue confrontando com a propriedade de , com azimute de 132°13'31" por uma distância de 29,06m até o vértice **-P-0029**, de coordenadas **N 7.288.625,25m** e **E 560.083,80m**; deste segue confrontando com a propriedade de , com azimute de 104°59'39" por uma distância de 36,17m até o vértice **-P-0030**, de coordenadas **N 7.288.615,89m** e **E 560.118,74m**; deste segue confrontando com a propriedade de , com azimute de 128°32'19" por uma distância de 54,07m até o vértice **-P-0031**, de coordenadas **N 7.288.582,20m** e **E 560.161,03m**; deste segue confrontando com a propriedade de , com azimute de 136°04'50" por uma distância de 31,38m até o vértice **-P-0032**, de coordenadas **N 7.288.559,60m** e **E 560.182,80m**; deste segue confrontando com a propriedade de , com azimute de 142°50'00" por uma distância de 37,68m até o vértice **-P-0033**, de coordenadas **N 7.288.529,57m** e **E 560.205,56m**; deste segue confrontando com a propriedade de , com azimute de 149°56'04" por uma distância de 12,74m até o vértice **-P-0034**, de coordenadas **N 7.288.518,55m** e **E 560.211,94m**; deste segue confrontando com a propriedade de , com azimute de 146°50'46" por uma distância de 74,76m até o vértice **-P-0035**, de coordenadas **N 7.288.455,96m** e **E 560.252,83m**; deste segue confrontando com a propriedade de , com azimute de 125°08'21" por uma distância de 24,15m até o vértice **-P-0036**, de coordenadas **N 7.288.442,06m** e **E 560.272,57m**; deste segue confrontando com a propriedade de , com azimute de 135°05'15" por uma distância de 23,94m até o vértice **-P-0037**, de coordenadas **N 7.288.425,11m** e **E 560.289,48m**; deste segue confrontando com a propriedade de , com azimute de 149°31'41" por uma distância de 45,82m até o vértice **-P-0038**, de coordenadas **N 7.288.385,62m** e **E 560.312,71m**; deste segue confrontando com a propriedade de , com azimute de 141°25'55" por uma distância de 68,94m até o vértice **-P-0039**, de coordenadas **N 7.288.331,72m** e **E 560.355,69m**; deste segue confrontando com a propriedade de , com azimute de 149°55'01" por uma distância de 16,30m até o vértice **-P-0040**, de coordenadas **N 7.288.317,62m** e **E 560.363,86m**; deste segue confrontando com a propriedade de , com azimute de 150°15'02" por uma distância de 31,90m até o vértice **-P-0041**, de coordenadas **N 7.288.289,92m** e **E 560.379,69m**; deste segue confrontando com a propriedade de , com azimute de 124°47'37" por uma distância de 73,07m até o vértice **-P-0042**, de coordenadas **N 7.288.248,23m** e **E 560.439,69m**; deste segue confrontando com a propriedade de , com azimute de 129°53'48" por uma distância de 22,05m até o vértice **-P-0043**, de coordenadas **N 7.288.234,09m** e **E 560.456,61m**; deste segue confrontando com a



propriedade de , com azimute de 110°54'53" por uma distância de 103,63m até o vértice **-P-0044**, de coordenadas **N 7.288.197,09m** e **E 560.553,41m**; deste segue confrontando com a propriedade de , com azimute de 122°55'54" por uma distância de 9,47m até o vértice **-P-0045**, de coordenadas **N 7.288.191,94m** e **E 560.561,36m**; deste segue confrontando com a propriedade de , com azimute de 123°26'34" por uma distância de 23,36m até o vértice **-P-0046**, de coordenadas **N 7.288.179,07m** e **E 560.580,85m**; deste segue confrontando com a propriedade de , com azimute de 116°41'10" por uma distância de 40,21m até o vértice **-P-0047**, de coordenadas **N 7.288.161,01m** e **E 560.616,78m**; deste segue confrontando com a propriedade de , com azimute de 125°43'32" por uma distância de 18,95m até o vértice **-P-0048**, de coordenadas **N 7.288.149,95m** e **E 560.632,17m**; deste segue confrontando com a propriedade de , com azimute de 130°04'43" por uma distância de 20,76m até o vértice **-P-0049**, de coordenadas **N 7.288.136,58m** e **E 560.648,06m**; deste segue confrontando com a propriedade de , com azimute de 147°29'04" por uma distância de 45,62m até o vértice **-P-0050**, de coordenadas **N 7.288.098,10m** e **E 560.672,58m**; deste segue confrontando com a propriedade de , com azimute de 152°15'59" por uma distância de 81,68m até o vértice **-P-0051**, de coordenadas **N 7.288.025,81m** e **E 560.710,59m**; deste segue confrontando com a propriedade de , com azimute de 160°12'22" por uma distância de 58,54m até o vértice **-P-0052**, de coordenadas **N 7.287.970,73m** e **E 560.730,41m**; deste segue confrontando com a propriedade de , com azimute de 150°07'45" por uma distância de 7,69m até o vértice **-P-0053**, de coordenadas **N 7.287.964,07m** e **E 560.734,24m**; deste segue confrontando com a propriedade de , com azimute de 154°50'33" por uma distância de 66,54m até o vértice **-P-0054**, de coordenadas **N 7.287.903,84m** e **E 560.762,53m**; deste segue confrontando com a propriedade de , com azimute de 155°39'32" por uma distância de 46,97m até o vértice **-P-0055**, de coordenadas **N 7.287.861,04m** e **E 560.781,89m**; deste segue confrontando com a propriedade de , com azimute de 147°22'08" por uma distância de 68,22m até o vértice **-P-0056**, de coordenadas **N 7.287.803,59m** e **E 560.818,68m**; deste segue confrontando com a propriedade de , com azimute de 159°50'13" por uma distância de 69,32m até o vértice **-P-0057**, de coordenadas **N 7.287.738,52m** e **E 560.842,57m**; deste segue confrontando com a propriedade de , com azimute de 166°18'05" por uma distância de 87,49m até o vértice **-P-0058**, de coordenadas **N 7.287.653,51m** e **E 560.863,29m**; deste segue confrontando com a propriedade de , com azimute de 160°20'56" por uma distância de 136,00m até o vértice **-P-0059**, de coordenadas **N 7.287.525,43m** e **E 560.909,03m**; deste segue confrontando com a propriedade de , com azimute de 147°45'29" por uma distância de 18,19m até o vértice **-P-0060**, de coordenadas **N 7.287.510,04m** e **E 560.918,73m**; deste segue confrontando com a propriedade de , com azimute de 146°24'45" por uma distância de 68,36m até o vértice **-P-0061**, de coordenadas **N 7.287.453,10m** e **E 560.956,55m**; deste segue confrontando com a propriedade de , com azimute de 134°11'44" por uma distância de 46,44m até o vértice **-P-0062**, de coordenadas **N 7.287.420,73m** e **E 560.989,84m**; deste segue confrontando com a propriedade de , com azimute de 118°38'23" por uma distância de 26,90m até o vértice **-P-0063**, de coordenadas **N 7.287.407,84m** e **E 561.013,45m**; deste segue confrontando com a propriedade de , com azimute de 124°38'19" por uma distância de 41,45m até o vértice **-P-0064**, de coordenadas **N 7.287.384,28m** e **E 561.047,55m**; deste segue confrontando com a propriedade de , com azimute de 143°34'29" por uma distância de 32,31m até o vértice **-P-0065**, de coordenadas **N 7.287.358,27m** e **E 561.066,74m**; deste segue confrontando com a propriedade de , com azimute de 151°03'45" por uma distância de 49,55m até o vértice **-P-0066**, de coordenadas **N 7.287.314,91m** e **E 561.090,71m**; deste segue confrontando com a propriedade de , com azimute de 146°31'37" por uma distância de 54,80m até o vértice **-P-0067**, de coordenadas **N 7.287.269,20m** e **E 561.120,94m**; deste segue confrontando com a propriedade de , com azimute de 155°26'53" por uma distância de 50,09m até o vértice **-P-0068**, de coordenadas **N 7.287.223,64m** e **E 561.141,75m**; deste segue confrontando com a propriedade de , com azimute de 181°20'47" por uma distância de 53,59m até o vértice **-P-**





0069, de coordenadas **N 7.287.170,06m** e **E 561.140,49m**; deste segue confrontando com a propriedade de , com azimute de 183°14'10" por uma distância de 30,19m até o vértice **-P-0070**, de coordenadas **N 7.287.139,92m** e **E 561.138,79m**; deste segue confrontando com a propriedade de , com azimute de 190°22'37" por uma distância de 59,77m até o vértice **-P-0071**, de coordenadas **N 7.287.081,14m** e **E 561.128,02m**; deste segue confrontando com a propriedade de , com azimute de 191°54'01" por uma distância de 68,45m até o vértice **-P-0072**, de coordenadas **N 7.287.014,15m** e **E 561.113,91m**; deste segue confrontando com a propriedade de , com azimute de 204°01'14" por uma distância de 58,25m até o vértice **-P-0073**, de coordenadas **N 7.286.960,95m** e **E 561.090,19m**; deste segue confrontando com a propriedade de , com azimute de 197°23'49" por uma distância de 94,21m até o vértice **-P-0074**, de coordenadas **N 7.286.871,04m** e **E 561.062,03m**; deste segue confrontando com a propriedade de , com azimute de 215°37'05" por uma distância de 42,65m até o vértice **-P-0075**, de coordenadas **N 7.286.836,37m** e **E 561.037,19m**; deste segue confrontando com a propriedade de , com azimute de 256°33'46" por uma distância de 103,76m até o vértice **-P-0076**, de coordenadas **N 7.286.812,26m** e **E 560.936,27m**; deste segue confrontando com a propriedade de , com azimute de 284°12'40" por uma distância de 33,92m até o vértice **-P-0077**, de coordenadas **N 7.286.820,59m** e **E 560.903,38m**; deste segue confrontando com a propriedade de , com azimute de 276°18'16" por uma distância de 77,59m até o vértice **-P-0078**, de coordenadas **N 7.286.829,11m** e **E 560.826,27m**; deste segue confrontando com a propriedade de , com azimute de 306°11'46" por uma distância de 60,99m até o vértice **-P-0079**, de coordenadas **N 7.286.865,13m** e **E 560.777,05m**; deste segue confrontando com a propriedade de , com azimute de 283°37'32" por uma distância de 97,28m até o vértice **-P-0080**, de coordenadas **N 7.286.888,04m** e **E 560.682,50m**; deste segue confrontando com a propriedade de , com azimute de 306°21'02" por uma distância de 95,49m até o vértice **-P-0081**, de coordenadas **N 7.286.944,64m** e **E 560.605,60m**; deste segue confrontando com a propriedade de , com azimute de 331°20'46" por uma distância de 59,60m até o vértice **-P-0082**, de coordenadas **N 7.286.996,94m** e **E 560.577,02m**; deste segue confrontando com a propriedade de , com azimute de 350°16'04" por uma distância de 62,32m até o vértice **-P-0083**, de coordenadas **N 7.287.058,37m** e **E 560.566,48m**; deste segue confrontando com a propriedade de , com azimute de 322°07'19" por uma distância de 79,98m até o vértice **-P-0084**, de coordenadas **N 7.287.121,50m** e **E 560.517,38m**; deste segue confrontando com a propriedade de , com azimute de 316°20'52" por uma distância de 66,02m até o vértice **-P-0085**, de coordenadas **N 7.287.169,26m** e **E 560.471,80m**; deste segue confrontando com a propriedade de , com azimute de 302°04'44" por uma distância de 99,89m até o vértice **-P-0086**, de coordenadas **N 7.287.222,32m** e **E 560.387,16m**; deste segue confrontando com a propriedade de , com azimute de 287°50'23" por uma distância de 74,47m até o vértice **-P-0087**, de coordenadas **N 7.287.245,13m** e **E 560.316,28m**; deste segue confrontando com a propriedade de , com azimute de 294°34'16" por uma distância de 62,09m até o vértice **-P-0088**, de coordenadas **N 7.287.270,95m** e **E 560.259,81m**; deste segue confrontando com a propriedade de , com azimute de 286°06'30" por uma distância de 59,89m até o vértice **-P-0089**, de coordenadas **N 7.287.287,56m** e **E 560.202,27m**; deste segue confrontando com a propriedade de , com azimute de 270°14'48" por uma distância de 95,67m até o vértice **-P-0090**, de coordenadas **N 7.287.287,98m** e **E 560.106,60m**; deste segue confrontando com a propriedade de , com azimute de 249°18'55" por uma distância de 42,96m até o vértice **-P-0091**, de coordenadas **N 7.287.272,80m** e **E 560.066,41m**; deste segue confrontando com a propriedade de , com azimute de 230°58'29" por uma distância de 59,80m até o vértice **-P-0092**, de coordenadas **N 7.287.235,15m** e **E 560.019,96m**; deste segue confrontando com a propriedade de , com azimute de 209°37'51" por uma distância de 29,35m até o vértice **-P-0093**, de coordenadas **N 7.287.209,64m** e **E 560.005,45m**; deste segue confrontando com a propriedade de , com azimute de 214°05'00" por uma distância de 70,20m até o vértice **-P-0094**, de coordenadas **N 7.287.151,49m** e **E 559.966,10m**; deste segue confrontando com a





propriedade de , com azimute de 318°36'54" por uma distância de 150,77m até o vértice **-P-0095**, de coordenadas **N 7.287.264,62m** e **E 559.866,43m**; deste segue confrontando com a propriedade de , com azimute de 316°43'22" por uma distância de 144,60m até o vértice **-P-0096**, de coordenadas **N 7.287.369,89m** e **E 559.767,30m**; deste segue confrontando com a propriedade de , com azimute de 230°20'14" por uma distância de 88,75m até o vértice **-P-0097**, de coordenadas **N 7.287.313,25m** e **E 559.698,98m**; deste segue confrontando com a propriedade de , com azimute de 261°37'31" por uma distância de 182,18m até o vértice **-P-0098**, de coordenadas **N 7.287.286,72m** e **E 559.518,74m**; deste segue confrontando com a propriedade de , com azimute de 243°34'32" por uma distância de 251,55m até o vértice **-P-0099**, de coordenadas **N 7.287.174,77m** e **E 559.293,48m**; deste segue confrontando com a propriedade de , com azimute de 236°16'58" por uma distância de 36,01m até o vértice **-P-0100**, de coordenadas **N 7.287.154,78m** e **E 559.263,52m**; deste segue confrontando com a propriedade de , com azimute de 233°04'37" por uma distância de 37,97m até o vértice **-P-0101**, de coordenadas **N 7.287.131,97m** e **E 559.233,16m**; deste segue confrontando com a propriedade de , com azimute de 233°04'37" por uma distância de 22,78m até o vértice **-P-0102**, de coordenadas **N 7.287.118,29m** e **E 559.214,95m**; deste segue confrontando com a propriedade de , com azimute de 233°04'37" por uma distância de 33,03m até o vértice **-P-0103**, de coordenadas **N 7.287.098,44m** e **E 559.188,55m**; deste segue confrontando com a propriedade de , com azimute de 230°39'12" por uma distância de 24,26m até o vértice **-P-0104**, de coordenadas **N 7.287.083,06m** e **E 559.169,79m**; deste segue confrontando com a propriedade de , com azimute de 227°53'01" por uma distância de 71,01m até o vértice **-P-0105**, de coordenadas **N 7.287.035,44m** e **E 559.117,12m**; deste segue confrontando com a propriedade de , com azimute de 217°53'43" por uma distância de 100,44m até o vértice **-P-0106**, de coordenadas **N 7.286.956,18m** e **E 559.055,42m**; deste segue confrontando com a propriedade de , com azimute de 217°56'23" por uma distância de 223,69m até o vértice **-P-0107**, de coordenadas **N 7.286.779,77m** e **E 558.917,89m**; deste segue confrontando com a propriedade de , com azimute de 301°25'39" por uma distância de 131,21m até o vértice **-P-0108**, de coordenadas **N 7.286.848,18m** e **E 558.805,93m**; deste segue confrontando com a propriedade de , com azimute de 286°39'14" por uma distância de 29,45m até o vértice **-P-0109**, de coordenadas **N 7.286.856,62m** e **E 558.777,71m**; deste segue confrontando com a propriedade de , com azimute de 288°23'12" por uma distância de 111,42m até o vértice **-P-0110**, de coordenadas **N 7.286.891,77m** e **E 558.671,98m**; deste segue confrontando com a propriedade de , com azimute de 16°59'29" por uma distância de 49,04m até o vértice **-P-0111**, de coordenadas **N 7.286.938,67m** e **E 558.686,32m**; deste segue confrontando com a propriedade de , com azimute de 28°03'02" por uma distância de 35,83m até o vértice **-P-0112**, de coordenadas **N 7.286.970,29m** e **E 558.703,16m**; deste segue confrontando com a propriedade de , com azimute de 25°19'51" por uma distância de 77,33m até o vértice **-P-0113**, de coordenadas **N 7.287.040,18m** e **E 558.736,25m**; deste segue confrontando com a propriedade de , com azimute de 14°10'43" por uma distância de 81,71m até o vértice **-P-0114**, de coordenadas **N 7.287.119,40m** e **E 558.756,26m**; deste segue confrontando com a propriedade de , com azimute de 10°42'51" por uma distância de 64,00m até o vértice **-P-0115**, de coordenadas **N 7.287.182,29m** e **E 558.768,16m**; deste segue confrontando com a propriedade de , com azimute de 16°06'10" por uma distância de 41,82m até o vértice **-P-0116**, de coordenadas **N 7.287.222,47m** e **E 558.779,76m**; deste segue confrontando com a propriedade de , com azimute de 9°07'56" por uma distância de 21,01m até o vértice **-P-0117**, de coordenadas **N 7.287.243,21m** e **E 558.783,10m**; deste segue confrontando com a propriedade de , com azimute de 294°12'01" por uma distância de 32,78m até o vértice **-P-0118**, de coordenadas **N 7.287.256,65m** e **E 558.753,19m**; deste segue confrontando com a propriedade de , com azimute de 341°41'08" por uma distância de 42,85m até o vértice **-P-0119**, de coordenadas **N 7.287.297,33m** e **E 558.739,73m**; deste segue confrontando com a propriedade de , com azimute de 345°41'10" por uma distância de 30,05m até o vértice **-P-**

**0120**, de coordenadas **N 7.287.326,45m** e **E 558.732,30m**; deste segue confrontando com a propriedade de , com azimute de  $324^{\circ}36'37''$  por uma distância de 21,74m até o vértice **-P-0121**, de coordenadas **N 7.287.344,18m** e **E 558.719,71m**; deste segue confrontando com a propriedade de , com azimute de  $299^{\circ}24'47''$  por uma distância de 61,00m até o vértice **-P-0122**, de coordenadas **N 7.287.374,14m** e **E 558.666,56m**; deste segue confrontando com a propriedade de , com azimute de  $273^{\circ}38'40''$  por uma distância de 20,06m até o vértice **-P-0123**, de coordenadas **N 7.287.375,41m** e **E 558.646,54m**; deste segue confrontando com a propriedade de , com azimute de  $291^{\circ}58'31''$  por uma distância de 95,59m até o vértice **-P-0124**, de coordenadas **N 7.287.411,18m** e **E 558.557,89m**; deste segue confrontando com a propriedade de , com azimute de  $289^{\circ}51'19''$  por uma distância de 51,15m até o vértice **-P-0125**, de coordenadas **N 7.287.428,56m** e **E 558.509,78m**; deste segue confrontando com a propriedade de , com azimute de  $333^{\circ}41'23''$  por uma distância de 38,28m até o vértice **-P-0126**, de coordenadas **N 7.287.462,87m** e **E 558.492,81m**; deste segue confrontando com a propriedade de , com azimute de  $312^{\circ}18'01''$  por uma distância de 28,85m até o vértice **-P-0127**, de coordenadas **N 7.287.482,29m** e **E 558.471,47m**; deste segue confrontando com a propriedade de , com azimute de  $330^{\circ}01'30''$  por uma distância de 25,76m até o vértice **-P-0128**, de coordenadas **N 7.287.504,61m** e **E 558.458,60m**; deste segue confrontando com a propriedade de , com azimute de  $24^{\circ}39'37''$  por uma distância de 13,83m até o vértice **-P-0129**, de coordenadas **N 7.287.517,18m** e **E 558.464,37m**; deste segue confrontando com a propriedade de , com azimute de  $27^{\circ}58'24''$  por uma distância de 32,46m até o vértice **-P-0130**, de coordenadas **N 7.287.545,84m** e **E 558.479,60m**; deste segue confrontando com a propriedade de , com azimute de  $276^{\circ}39'19''$  por uma distância de 15,88m até o vértice **-P-0131**, de coordenadas **N 7.287.547,68m** e **E 558.463,82m**; deste segue confrontando com a propriedade de , com azimute de  $321^{\circ}13'27''$  por uma distância de 19,75m até o vértice **-P-0132**, de coordenadas **N 7.287.563,08m** e **E 558.451,45m**; deste segue confrontando com a propriedade de , com azimute de  $293^{\circ}55'16''$  por uma distância de 143,23m até o vértice **-P-0133**, de coordenadas **N 7.287.621,16m** e **E 558.320,52m**; deste segue confrontando com a propriedade de , com azimute de  $234^{\circ}07'11''$  por uma distância de 29,51m até o vértice **-P-0134**, de coordenadas **N 7.287.603,87m** e **E 558.296,62m**; deste segue confrontando com a propriedade de , com azimute de  $284^{\circ}50'43''$  por uma distância de 126,47m até o vértice **-P-0135**, de coordenadas **N 7.287.636,27m** e **E 558.174,37m**; deste segue confrontando com a propriedade de , com azimute de  $344^{\circ}37'53''$  por uma distância de 0,00m até o vértice **-P-0136**, de coordenadas **N 7.287.636,27m** e **E 558.174,37m**; deste segue confrontando com a propriedade de , com azimute de  $230^{\circ}08'28''$  por uma distância de 0,00m até o vértice **-P-0137**, de coordenadas **N 7.287.636,27m** e **E 558.174,37m**; deste segue confrontando com a propriedade de , com azimute de  $163^{\circ}15'58''$  por uma distância de 148,82m até o vértice **-P-0138**, de coordenadas **N 7.287.493,75m** e **E 558.217,22m**; deste segue confrontando com a propriedade de , com azimute de  $209^{\circ}14'08''$  por uma distância de 191,35m até o vértice **-P-0139**, de coordenadas **N 7.287.326,78m** e **E 558.123,76m**; deste segue confrontando com a propriedade de , com azimute de  $231^{\circ}29'41''$  por uma distância de 58,78m até o vértice **-P-0140**, de coordenadas **N 7.287.290,18m** e **E 558.077,77m**; deste segue confrontando com a propriedade de , com azimute de  $277^{\circ}44'53''$  por uma distância de 45,88m até o vértice **-P-0141**, de coordenadas **N 7.287.296,37m** e **E 558.032,30m**; deste segue confrontando com a propriedade de , com azimute de  $243^{\circ}29'38''$  por uma distância de 176,29m até o vértice **-P-0142**, de coordenadas **N 7.287.217,69m** e **E 557.874,55m**; deste segue confrontando com a propriedade de , com azimute de  $328^{\circ}51'09''$  por uma distância de 236,58m até o vértice **-P-0143**, de coordenadas **N 7.287.420,16m** e **E 557.752,18m**; deste segue confrontando com a propriedade de , com azimute de  $228^{\circ}36'06''$  por uma distância de 19,90m até o vértice **-P-0144**, de coordenadas **N 7.287.407,00m** e **E 557.737,25m**; deste segue confrontando com a propriedade de , com azimute de  $237^{\circ}36'06''$  por uma distância de 21,98m até o vértice **-P-0145**, de coordenadas **N 7.287.395,23m** e **E 557.718,69m**; deste segue confrontando com a





propriedade de , com azimute de 280°46'41" por uma distância de 23,21m até o vértice **-P-0146**, de coordenadas **N 7.287.399,57m** e **E 557.695,90m**; deste segue confrontando com a propriedade de , com azimute de 305°09'03" por uma distância de 42,01m até o vértice **-P-0147**, de coordenadas **N 7.287.423,75m** e **E 557.661,55m**; deste segue confrontando com a propriedade de , com azimute de 324°12'47" por uma distância de 34,10m até o vértice **-P-0148**, de coordenadas **N 7.287.451,42m** e **E 557.641,60m**; deste segue confrontando com a propriedade de , com azimute de 7°17'48" por uma distância de 24,57m até o vértice **-P-0149**, de coordenadas **N 7.287.475,79m** e **E 557.644,72m**; deste segue confrontando com a propriedade de , com azimute de 306°16'48" por uma distância de 14,74m até o vértice **-P-0150**, de coordenadas **N 7.287.484,51m** e **E 557.632,84m**; deste segue confrontando com a propriedade de , com azimute de 260°16'25" por uma distância de 15,34m até o vértice **-P-0151**, de coordenadas **N 7.287.481,92m** e **E 557.617,72m**; deste segue confrontando com a propriedade de , com azimute de 244°26'59" por uma distância de 40,33m até o vértice **-P-0152**, de coordenadas **N 7.287.464,52m** e **E 557.581,33m**; deste segue confrontando com a propriedade de , com azimute de 300°59'21" por uma distância de 23,95m até o vértice **-P-0153**, de coordenadas **N 7.287.476,85m** e **E 557.560,80m**; deste segue confrontando com a propriedade de , com azimute de 300°08'02" por uma distância de 33,04m até o vértice **-P-0154**, de coordenadas **N 7.287.493,44m** e **E 557.532,22m**; deste segue confrontando com a propriedade de , com azimute de 217°28'40" por uma distância de 29,40m até o vértice **-P-0155**, de coordenadas **N 7.287.470,11m** e **E 557.514,33m**; deste segue confrontando com a propriedade de , com azimute de 215°07'03" por uma distância de 46,16m até o vértice **-P-0156**, de coordenadas **N 7.287.432,35m** e **E 557.487,78m**; deste segue confrontando com a propriedade de , com azimute de 172°14'58" por uma distância de 89,88m até o vértice **-P-0157**, de coordenadas **N 7.287.343,30m** e **E 557.499,90m**; deste segue confrontando com a propriedade de , com azimute de 184°19'58" por uma distância de 137,79m até o vértice **-P-0158**, de coordenadas **N 7.287.205,90m** e **E 557.489,49m**; deste segue confrontando com a propriedade de , com azimute de 216°37'14" por uma distância de 27,39m até o vértice **-P-0159**, de coordenadas **N 7.287.183,92m** e **E 557.473,15m**; deste segue confrontando com a propriedade de , com azimute de 303°06'29" por uma distância de 145,18m até o vértice **-P-0160**, de coordenadas **N 7.287.263,22m** e **E 557.351,54m**; deste segue confrontando com a propriedade de , com azimute de 244°43'36" por uma distância de 25,43m até o vértice **-P-0161**, de coordenadas **N 7.287.252,36m** e **E 557.328,54m**; deste segue confrontando com a propriedade de , com azimute de 199°37'12" por uma distância de 171,26m até o vértice **-P-0162**, de coordenadas **N 7.287.091,05m** e **E 557.271,04m**; deste segue confrontando com a propriedade de , com azimute de 255°53'36" por uma distância de 50,99m até o vértice **-P-0163**, de coordenadas **N 7.287.078,62m** e **E 557.221,58m**; deste segue confrontando com a propriedade de , com azimute de 304°25'17" por uma distância de 41,94m até o vértice **-P-0164**, de coordenadas **N 7.287.102,33m** e **E 557.186,98m**; deste segue confrontando com a propriedade de , com azimute de 333°25'52" por uma distância de 40,61m até o vértice **-P-0165**, de coordenadas **N 7.287.138,65m** e **E 557.168,82m**; deste segue confrontando com a propriedade de , com azimute de 298°23'13" por uma distância de 30,20m até o vértice **-P-0166**, de coordenadas **N 7.287.153,01m** e **E 557.142,25m**; deste segue confrontando com a propriedade de , com azimute de 260°43'44" por uma distância de 21,70m até o vértice **-P-0167**, de coordenadas **N 7.287.149,51m** e **E 557.120,83m**; deste segue confrontando com a propriedade de , com azimute de 279°16'35" por uma distância de 20,05m até o vértice **-P-0168**, de coordenadas **N 7.287.152,74m** e **E 557.101,04m**; deste segue confrontando com a propriedade de , com azimute de 344°52'24" por uma distância de 22,29m até o vértice **-P-0169**, de coordenadas **N 7.287.174,26m** e **E 557.095,23m**; deste segue confrontando com a propriedade de , com azimute de 359°13'10" por uma distância de 28,87m até o vértice **-P-0170**, de coordenadas **N 7.287.203,13m** e **E 557.094,83m**; deste segue confrontando com a propriedade de , com azimute de 287°27'41" por uma distância de 16,64m até o vértice **-P-**

**0171**, de coordenadas **N 7.287.208,12m** e **E 557.078,96m**; deste segue confrontando com a propriedade de , com azimute de 245°38'24" por uma distância de 18,86m até o vértice **-P-0172**, de coordenadas **N 7.287.200,34m** e **E 557.061,77m**; deste segue confrontando com a propriedade de , com azimute de 220°23'58" por uma distância de 177,39m até o vértice **-P-0173**, de coordenadas **N 7.287.065,25m** e **E 556.946,81m**; deste segue confrontando com a propriedade de , com azimute de 276°15'02" por uma distância de 17,55m até o vértice **-P-0174**, de coordenadas **N 7.287.067,16m** e **E 556.929,36m**; deste segue confrontando com a propriedade de , com azimute de 301°45'09" por uma distância de 14,38m até o vértice **-P-0175**, de coordenadas **N 7.287.074,73m** e **E 556.917,13m**; deste segue confrontando com a propriedade de , com azimute de 322°25'17" por uma distância de 27,81m até o vértice **-P-0176**, de coordenadas **N 7.287.096,77m** e **E 556.900,16m**; deste segue confrontando com a propriedade de , com azimute de 287°23'21" por uma distância de 17,24m até o vértice **-P-0177**, de coordenadas **N 7.287.101,93m** e **E 556.883,71m**; deste segue confrontando com a propriedade de , com azimute de 256°33'09" por uma distância de 21,88m até o vértice **-P-0178**, de coordenadas **N 7.287.096,84m** e **E 556.862,43m**; deste segue confrontando com a propriedade de , com azimute de 306°58'48" por uma distância de 24,44m até o vértice **-P-0179**, de coordenadas **N 7.287.111,54m** e **E 556.842,90m**; deste segue confrontando com a propriedade de , com azimute de 322°03'43" por uma distância de 48,33m até o vértice **-P-0180**, de coordenadas **N 7.287.149,66m** e **E 556.813,19m**; deste segue confrontando com a propriedade de , com azimute de 345°16'00" por uma distância de 24,79m até o vértice **-P-0181**, de coordenadas **N 7.287.173,63m** e **E 556.806,88m**; deste segue confrontando com a propriedade de , com azimute de 290°38'53" por uma distância de 13,24m até o vértice **-P-0182**, de coordenadas **N 7.287.178,30m** e **E 556.794,49m**; deste segue confrontando com a propriedade de , com azimute de 251°32'48" por uma distância de 12,79m até o vértice **-P-0183**, de coordenadas **N 7.287.174,25m** e **E 556.782,36m**; deste segue confrontando com a propriedade de , com azimute de 217°35'50" por uma distância de 11,57m até o vértice **-P-0184**, de coordenadas **N 7.287.165,09m** e **E 556.775,31m**; deste segue confrontando com a propriedade de , com azimute de 211°50'47" por uma distância de 54,73m até o vértice **-P-0185**, de coordenadas **N 7.287.118,60m** e **E 556.746,43m**; deste segue confrontando com a propriedade de , com azimute de 211°35'08" por uma distância de 59,68m até o vértice **-P-0186**, de coordenadas **N 7.287.067,76m** e **E 556.715,17m**; deste segue confrontando com a propriedade de , com azimute de 256°49'17" por uma distância de 27,93m até o vértice **-P-0187**, de coordenadas **N 7.287.061,40m** e **E 556.687,98m**; deste segue confrontando com a propriedade de , com azimute de 271°59'23" por uma distância de 41,51m até o vértice **-P-0188**, de coordenadas **N 7.287.062,84m** e **E 556.646,49m**; deste segue confrontando com a propriedade de , com azimute de 287°46'05" por uma distância de 63,96m até o vértice **-P-0189**, de coordenadas **N 7.287.082,36m** e **E 556.585,58m**; deste segue confrontando com a propriedade de , com azimute de 316°00'52" por uma distância de 32,35m até o vértice **-P-0190**, de coordenadas **N 7.287.105,63m** e **E 556.563,11m**; deste segue confrontando com a propriedade de , com azimute de 265°23'35" por uma distância de 34,99m até o vértice **-P-0191**, de coordenadas **N 7.287.102,82m** e **E 556.528,24m**; deste segue confrontando com a propriedade de , com azimute de 272°30'25" por uma distância de 68,67m até o vértice **-P-0192**, de coordenadas **N 7.287.105,83m** e **E 556.459,63m**; deste segue confrontando com a propriedade de , com azimute de 309°46'08" por uma distância de 32,63m até o vértice **-P-0193**, de coordenadas **N 7.287.126,70m** e **E 556.434,55m**; deste segue confrontando com a propriedade de , com azimute de 303°56'27" por uma distância de 55,74m até o vértice **-P-0194**, de coordenadas **N 7.287.157,82m** e **E 556.388,31m**; deste segue confrontando com a propriedade de , com azimute de 323°43'18" por uma distância de 41,26m até o vértice **-P-0195**, de coordenadas **N 7.287.191,08m** e **E 556.363,90m**; deste segue confrontando com a propriedade de , com azimute de 295°33'02" por uma distância de 61,54m até o vértice **-P-0196**, de coordenadas **N 7.287.217,62m** e **E 556.308,37m**; deste segue confrontando com a





propriedade de , com azimute de 270°29'04" por uma distância de 64,93m até o vértice **-P-0197**, de coordenadas **N 7.287.218,17m** e **E 556.243,45m**; deste segue confrontando com a propriedade de , com azimute de 286°23'33" por uma distância de 114,96m até o vértice **-P-0198**, de coordenadas **N 7.287.250,62m** e **E 556.133,16m**; deste segue confrontando com a propriedade de , com azimute de 243°45'25" por uma distância de 80,48m até o vértice **-P-0199**, de coordenadas **N 7.287.215,03m** e **E 556.060,97m**; deste segue confrontando com a propriedade de , com azimute de 303°35'57" por uma distância de 38,72m até o vértice **-P-0200**, de coordenadas **N 7.287.236,46m** e **E 556.028,72m**; deste segue confrontando com a propriedade de , com azimute de 287°50'01" por uma distância de 65,06m até o vértice **-P-0201**, de coordenadas **N 7.287.256,38m** e **E 555.966,79m**; deste segue confrontando com a propriedade de , com azimute de 41°49'31" por uma distância de 33,48m até o vértice **-P-0202**, de coordenadas **N 7.287.281,33m** e **E 555.989,12m**; deste segue confrontando com a propriedade de , com azimute de 51°27'02" por uma distância de 62,21m até o vértice **-P-0203**, de coordenadas **N 7.287.320,10m** e **E 556.037,77m**; deste segue confrontando com a propriedade de , com azimute de 65°02'49" por uma distância de 141,59m até o vértice **-P-0204**, de coordenadas **N 7.287.379,83m** e **E 556.166,14m**; deste segue confrontando com a propriedade de , com azimute de 85°36'12" por uma distância de 63,67m até o vértice **-P-0205**, de coordenadas **N 7.287.384,71m** e **E 556.229,63m**; deste segue confrontando com a propriedade de , com azimute de 74°02'29" por uma distância de 46,06m até o vértice **-P-0206**, de coordenadas **N 7.287.397,38m** e **E 556.273,91m**; deste segue confrontando com a propriedade de , com azimute de 69°23'15" por uma distância de 34,34m até o vértice **-P-0207**, de coordenadas **N 7.287.409,47m** e **E 556.306,06m**; deste segue confrontando com a propriedade de , com azimute de 59°47'18" por uma distância de 38,82m até o vértice **-P-0208**, de coordenadas **N 7.287.429,00m** e **E 556.339,61m**; deste segue confrontando com a propriedade de , com azimute de 58°17'21" por uma distância de 60,56m até o vértice **-P-0209**, de coordenadas **N 7.287.460,83m** e **E 556.391,12m**; deste segue confrontando com a propriedade de , com azimute de 53°08'48" por uma distância de 26,38m até o vértice **-P-0210**, de coordenadas **N 7.287.476,65m** e **E 556.412,23m**; deste segue confrontando com a propriedade de , com azimute de 79°34'47" por uma distância de 25,55m até o vértice **-P-0211**, de coordenadas **N 7.287.481,27m** e **E 556.437,36m**; deste segue confrontando com a propriedade de , com azimute de 107°36'47" por uma distância de 21,98m até o vértice **-P-0212**, de coordenadas **N 7.287.474,62m** e **E 556.458,31m**; deste segue confrontando com a propriedade de , com azimute de 78°02'14" por uma distância de 15,31m até o vértice **-P-0213**, de coordenadas **N 7.287.477,80m** e **E 556.473,28m**; deste segue confrontando com a propriedade de , com azimute de 86°00'41" por uma distância de 13,84m até o vértice **-P-0214**, de coordenadas **N 7.287.478,76m** e **E 556.487,09m**; deste segue confrontando com a propriedade de , com azimute de 112°57'00" por uma distância de 14,07m até o vértice **-P-0215**, de coordenadas **N 7.287.473,27m** e **E 556.500,04m**; deste segue confrontando com a propriedade de , com azimute de 163°05'03" por uma distância de 14,66m até o vértice **-P-0216**, de coordenadas **N 7.287.459,25m** e **E 556.504,31m**; deste segue confrontando com a propriedade de , com azimute de 188°01'59" por uma distância de 15,42m até o vértice **-P-0217**, de coordenadas **N 7.287.443,98m** e **E 556.502,15m**; deste segue confrontando com a propriedade de , com azimute de 167°48'44" por uma distância de 13,23m até o vértice **-P-0218**, de coordenadas **N 7.287.431,05m** e **E 556.504,94m**; deste segue confrontando com a propriedade de , com azimute de 117°04'56" por uma distância de 12,68m até o vértice **-P-0219**, de coordenadas **N 7.287.425,28m** e **E 556.516,23m**; deste segue confrontando com a propriedade de , com azimute de 90°00'00" por uma distância de 15,14m até o vértice **-P-0220**, de coordenadas **N 7.287.425,28m** e **E 556.531,37m**; deste segue confrontando com a propriedade de , com azimute de 76°01'19" por uma distância de 22,68m até o vértice **-P-0221**, de coordenadas **N 7.287.430,76m** e **E 556.553,38m**; deste segue confrontando com a propriedade de , com azimute de 56°53'34" por uma distância de 18,53m até o vértice **-P-**



**0222**, de coordenadas **N 7.287.440,88m** e **E 556.568,90m**; deste segue confrontando com a propriedade de , com azimute de 52°31'11" por uma distância de 29,10m até o vértice **-P-0223**, de coordenadas **N 7.287.458,59m** e **E 556.591,99m**; deste segue confrontando com a propriedade de , com azimute de 55°09'24" por uma distância de 24,40m até o vértice **-P-0224**, de coordenadas **N 7.287.472,53m** e **E 556.612,02m**; deste segue confrontando com a propriedade de , com azimute de 32°45'22" por uma distância de 24,08m até o vértice **-P-0225**, de coordenadas **N 7.287.492,78m** e **E 556.625,05m**; deste segue confrontando com a propriedade de , com azimute de 57°33'27" por uma distância de 18,33m até o vértice **-P-0226**, de coordenadas **N 7.287.502,61m** e **E 556.640,51m**; deste segue confrontando com a propriedade de , com azimute de 60°12'00" por uma distância de 50,82m até o vértice **-P-0227**, de coordenadas **N 7.287.527,87m** e **E 556.684,61m**; deste segue confrontando com a propriedade de , com azimute de 65°46'43" por uma distância de 20,10m até o vértice **-P-0228**, de coordenadas **N 7.287.536,11m** e **E 556.702,94m**; deste segue confrontando com a propriedade de , com azimute de 81°01'52" por uma distância de 10,19m até o vértice **-P-0229**, de coordenadas **N 7.287.537,70m** e **E 556.713,01m**; deste segue confrontando com a propriedade de , com azimute de 87°51'45" por uma distância de 16,67m até o vértice **-P-0230**, de coordenadas **N 7.287.538,32m** e **E 556.729,66m**; deste segue confrontando com a propriedade de , com azimute de 67°23'14" por uma distância de 12,44m até o vértice **-P-0231**, de coordenadas **N 7.287.543,11m** e **E 556.741,15m**; deste segue confrontando com a propriedade de , com azimute de 42°37'32" por uma distância de 25,36m até o vértice **-P-0232**, de coordenadas **N 7.287.561,77m** e **E 556.758,33m**; deste segue confrontando com a propriedade de , com azimute de 57°45'59" por uma distância de 13,13m até o vértice **-P-0233**, de coordenadas **N 7.287.568,77m** e **E 556.769,43m**; deste segue confrontando com a propriedade de , com azimute de 42°21'52" por uma distância de 15,53m até o vértice **-P-0234**, de coordenadas **N 7.287.580,24m** e **E 556.779,90m**; deste segue confrontando com a propriedade de , com azimute de 33°06'16" por uma distância de 22,84m até o vértice **-P-0235**, de coordenadas **N 7.287.599,37m** e **E 556.792,37m**; deste segue confrontando com a propriedade de , com azimute de 44°50'04" por uma distância de 41,95m até o vértice **-P-0236**, de coordenadas **N 7.287.629,12m** e **E 556.821,95m**; deste segue confrontando com a propriedade de , com azimute de 40°56'26" por uma distância de 23,28m até o vértice **-P-0237**, de coordenadas **N 7.287.646,71m** e **E 556.837,20m**; deste segue confrontando com a propriedade de , com azimute de 64°29'21" por uma distância de 21,55m até o vértice **-P-0238**, de coordenadas **N 7.287.655,99m** e **E 556.856,65m**; deste segue confrontando com a propriedade de , com azimute de 100°34'56" por uma distância de 13,29m até o vértice **-P-0239**, de coordenadas **N 7.287.653,55m** e **E 556.869,72m**; deste segue confrontando com a propriedade de , com azimute de 126°16'31" por uma distância de 17,10m até o vértice **-P-0240**, de coordenadas **N 7.287.643,43m** e **E 556.883,50m**; deste segue confrontando com a propriedade de , com azimute de 126°32'16" por uma distância de 11,96m até o vértice **-P-0241**, de coordenadas **N 7.287.636,31m** e **E 556.893,11m**; deste segue confrontando com a propriedade de , com azimute de 147°56'40" por uma distância de 12,57m até o vértice **-P-0242**, de coordenadas **N 7.287.625,66m** e **E 556.899,78m**; deste segue confrontando com a propriedade de , com azimute de 161°04'09" por uma distância de 22,43m até o vértice **-P-0243**, de coordenadas **N 7.287.604,44m** e **E 556.907,06m**; deste segue confrontando com a propriedade de , com azimute de 161°04'09" por uma distância de 12,99m até o vértice **-P-0244**, de coordenadas **N 7.287.592,15m** e **E 556.911,28m**; deste segue confrontando com a propriedade de , com azimute de 180°00'00" por uma distância de 13,84m até o vértice **-P-0245**, de coordenadas **N 7.287.578,31m** e **E 556.911,28m**; deste segue confrontando com a propriedade de , com azimute de 154°54'56" por uma distância de 18,28m até o vértice **-P-0246**, de coordenadas **N 7.287.561,75m** e **E 556.919,03m**; deste segue confrontando com a propriedade de , com azimute de 164°24'46" por uma distância de 23,39m até o vértice **-P-0247**, de coordenadas **N 7.287.539,23m** e **E 556.925,31m**; deste segue confrontando com a

propriedade de , com azimute de 153°25'35" por uma distância de 15,04m até o vértice **-P-0248**, de coordenadas **N 7.287.525,78m** e **E 556.932,04m**; deste segue confrontando com a propriedade de , com azimute de 134°19'42" por uma distância de 19,51m até o vértice **-P-0249**, de coordenadas **N 7.287.512,15m** e **E 556.945,99m**; deste segue confrontando com a propriedade de , com azimute de 115°17'24" por uma distância de 19,50m até o vértice **-P-0250**, de coordenadas **N 7.287.503,82m** e **E 556.963,62m**; deste segue confrontando com a propriedade de , com azimute de 118°00'25" por uma distância de 16,54m até o vértice **-P-0251**, de coordenadas **N 7.287.496,06m** e **E 556.978,22m**; deste segue confrontando com a propriedade de , com azimute de 146°38'22" por uma distância de 13,14m até o vértice **-P-0252**, de coordenadas **N 7.287.485,08m** e **E 556.985,44m**; deste segue confrontando com a propriedade de , com azimute de 157°57'03" por uma distância de 12,27m até o vértice **-P-0253**, de coordenadas **N 7.287.473,71m** e **E 556.990,05m**; deste segue confrontando com a propriedade de , com azimute de 118°27'04" por uma distância de 6,75m até o vértice **-P-0254**, de coordenadas **N 7.287.470,49m** e **E 556.995,99m**; deste segue confrontando com a propriedade de , com azimute de 64°25'55" por uma distância de 23,24m até o vértice **-P-0255**, de coordenadas **N 7.287.480,52m** e **E 557.016,95m**; deste segue confrontando com a propriedade de , com azimute de 30°52'52" por uma distância de 15,22m até o vértice **-P-0256**, de coordenadas **N 7.287.493,59m** e **E 557.024,76m**; deste segue confrontando com a propriedade de , com azimute de 360°00'00" por uma distância de 14,22m até o vértice **-P-0257**, de coordenadas **N 7.287.507,80m** e **E 557.024,76m**; deste segue confrontando com a propriedade de , com azimute de 343°22'25" por uma distância de 16,74m até o vértice **-P-0258**, de coordenadas **N 7.287.523,85m** e **E 557.019,97m**; deste segue confrontando com a propriedade de , com azimute de 308°34'22" por uma distância de 16,17m até o vértice **-P-0259**, de coordenadas **N 7.287.533,93m** e **E 557.007,33m**; deste segue confrontando com a propriedade de , com azimute de 283°12'42" por uma distância de 19,26m até o vértice **-P-0260**, de coordenadas **N 7.287.538,33m** e **E 556.988,58m**; deste segue confrontando com a propriedade de , com azimute de 301°24'04" por uma distância de 18,80m até o vértice **-P-0261**, de coordenadas **N 7.287.548,12m** e **E 556.972,54m**; deste segue confrontando com a propriedade de , com azimute de 331°31'18" por uma distância de 13,49m até o vértice **-P-0262**, de coordenadas **N 7.287.559,98m** e **E 556.966,10m**; deste segue confrontando com a propriedade de , com azimute de 13°27'11" por uma distância de 20,14m até o vértice **-P-0263**, de coordenadas **N 7.287.579,58m** e **E 556.970,79m**; deste segue confrontando com a propriedade de , com azimute de 24°52'56" por uma distância de 12,69m até o vértice **-P-0264**, de coordenadas **N 7.287.591,08m** e **E 556.976,13m**; deste segue confrontando com a propriedade de , com azimute de 353°36'25" por uma distância de 12,55m até o vértice **-P-0265**, de coordenadas **N 7.287.603,55m** e **E 556.974,73m**; deste segue confrontando com a propriedade de , com azimute de 317°32'48" por uma distância de 32,29m até o vértice **-P-0266**, de coordenadas **N 7.287.627,37m** e **E 556.952,94m**; deste segue confrontando com a propriedade de , com azimute de 307°24'38" por uma distância de 27,18m até o vértice **-P-0267**, de coordenadas **N 7.287.643,89m** e **E 556.931,34m**; deste segue confrontando com a propriedade de , com azimute de 324°07'41" por uma distância de 29,68m até o vértice **-P-0268**, de coordenadas **N 7.287.667,94m** e **E 556.913,95m**; deste segue confrontando com a propriedade de , com azimute de 318°50'27" por uma distância de 17,38m até o vértice **-P-0269**, de coordenadas **N 7.287.681,03m** e **E 556.902,51m**; deste segue confrontando com a propriedade de , com azimute de 340°54'00" por uma distância de 15,94m até o vértice **-P-0270**, de coordenadas **N 7.287.696,09m** e **E 556.897,29m**; deste segue confrontando com a propriedade de , com azimute de 360°00'00" por uma distância de 15,94m até o vértice **-P-0271**, de coordenadas **N 7.287.712,03m** e **E 556.897,29m**; deste segue confrontando com a propriedade de , com azimute de 50°13'22" por uma distância de 14,53m até o vértice **-P-0272**, de coordenadas **N 7.287.721,33m** e **E 556.908,46m**; deste segue confrontando com a propriedade de , com azimute de 72°21'20" por uma distância de 23,42m até o vértice **-P-**



**0273**, de coordenadas **N 7.287.728,42m** e **E 556.930,78m**; deste segue confrontando com a propriedade de , com azimute de 125°22'36" por uma distância de 19,02m até o vértice **-P-0274**, de coordenadas **N 7.287.717,41m** e **E 556.946,29m**; deste segue confrontando com a propriedade de , com azimute de 161°33'34" por uma distância de 31,61m até o vértice **-P-0275**, de coordenadas **N 7.287.687,43m** e **E 556.956,28m**; deste segue confrontando com a propriedade de , com azimute de 145°26'32" por uma distância de 68,12m até o vértice **-P-0276**, de coordenadas **N 7.287.631,32m** e **E 556.994,93m**; deste segue confrontando com a propriedade de , com azimute de 115°00'35" por uma distância de 49,11m até o vértice **-P-0277**, de coordenadas **N 7.287.610,56m** e **E 557.039,43m**; deste segue confrontando com a propriedade de , com azimute de 118°08'46" por uma distância de 54,45m até o vértice **-P-0278**, de coordenadas **N 7.287.584,88m** e **E 557.087,44m**; deste segue confrontando com a propriedade de , com azimute de 125°38'48" por uma distância de 35,55m até o vértice **-P-0279**, de coordenadas **N 7.287.564,16m** e **E 557.116,33m**; deste segue confrontando com a propriedade de , com azimute de 115°51'09" por uma distância de 23,19m até o vértice **-P-0280**, de coordenadas **N 7.287.554,05m** e **E 557.137,20m**; deste segue confrontando com a propriedade de , com azimute de 63°38'07" por uma distância de 12,10m até o vértice **-P-0281**, de coordenadas **N 7.287.559,42m** e **E 557.148,04m**; deste segue confrontando com a propriedade de , com azimute de 347°52'51" por uma distância de 17,80m até o vértice **-P-0282**, de coordenadas **N 7.287.576,83m** e **E 557.144,31m**; deste segue confrontando com a propriedade de , com azimute de 321°34'40" por uma distância de 13,65m até o vértice **-P-0283**, de coordenadas **N 7.287.587,52m** e **E 557.135,83m**; deste segue confrontando com a propriedade de , com azimute de 338°47'23" por uma distância de 11,38m até o vértice **-P-0284**, de coordenadas **N 7.287.598,13m** e **E 557.131,71m**; deste segue confrontando com a propriedade de , com azimute de 360°00'00" por uma distância de 12,84m até o vértice **-P-0285**, de coordenadas **N 7.287.610,97m** e **E 557.131,71m**; deste segue confrontando com a propriedade de , com azimute de 19°51'33" por uma distância de 9,43m até o vértice **-P-0286**, de coordenadas **N 7.287.619,84m** e **E 557.134,91m**; deste segue confrontando com a propriedade de , com azimute de 335°13'02" por uma distância de 9,17m até o vértice **-P-0287**, de coordenadas **N 7.287.628,17m** e **E 557.131,07m**; deste segue confrontando com a propriedade de , com azimute de 295°32'03" por uma distância de 11,46m até o vértice **-P-0288**, de coordenadas **N 7.287.633,11m** e **E 557.120,73m**; deste segue confrontando com a propriedade de , com azimute de 293°34'59" por uma distância de 18,18m até o vértice **-P-0289**, de coordenadas **N 7.287.640,38m** e **E 557.104,07m**; deste segue confrontando com a propriedade de , com azimute de 315°57'01" por uma distância de 21,85m até o vértice **-P-0290**, de coordenadas **N 7.287.656,08m** e **E 557.088,88m**; deste segue confrontando com a propriedade de , com azimute de 324°49'33" por uma distância de 37,57m até o vértice **-P-0291**, de coordenadas **N 7.287.686,79m** e **E 557.067,24m**; deste segue confrontando com a propriedade de , com azimute de 331°13'50" por uma distância de 21,76m até o vértice **-P-0292**, de coordenadas **N 7.287.705,86m** e **E 557.056,77m**; deste segue confrontando com a propriedade de , com azimute de 321°42'52" por uma distância de 15,07m até o vértice **-P-0293**, de coordenadas **N 7.287.717,69m** e **E 557.047,43m**; deste segue confrontando com a propriedade de , com azimute de 296°00'18" por uma distância de 12,86m até o vértice **-P-0294**, de coordenadas **N 7.287.723,33m** e **E 557.035,88m**; deste segue confrontando com a propriedade de , com azimute de 289°26'50" por uma distância de 7,52m até o vértice **-P-0295**, de coordenadas **N 7.287.725,83m** e **E 557.028,78m**; deste segue confrontando com a propriedade de , com azimute de 284°51'33" por uma distância de 11,49m até o vértice **-P-0296**, de coordenadas **N 7.287.728,78m** e **E 557.017,68m**; deste segue confrontando com a propriedade de , com azimute de 294°45'11" por uma distância de 10,36m até o vértice **-P-0297**, de coordenadas **N 7.287.733,12m** e **E 557.008,27m**; deste segue confrontando com a propriedade de , com azimute de 342°02'42" por uma distância de 8,27m até o vértice **-P-0298**, de coordenadas **N 7.287.740,99m** e **E 557.005,72m**; deste segue confrontando com a

propriedade de , com azimute de 13°41'04" por uma distância de 7,12m até o vértice **-P-0299**, de coordenadas **N 7.287.747,91m** e **E 557.007,40m**; deste segue confrontando com a propriedade de , com azimute de 34°45'01" por uma distância de 21,99m até o vértice **-P-0300**, de coordenadas **N 7.287.765,98m** e **E 557.019,94m**; deste segue confrontando com a propriedade de , com azimute de 16°25'56" por uma distância de 10,85m até o vértice **-P-0301**, de coordenadas **N 7.287.776,39m** e **E 557.023,01m**; deste segue confrontando com a propriedade de , com azimute de 360°00'00" por uma distância de 9,41m até o vértice **-P-0302**, de coordenadas **N 7.287.785,80m** e **E 557.023,01m**; deste segue confrontando com a propriedade de , com azimute de 350°26'59" por uma distância de 11,43m até o vértice **-P-0303**, de coordenadas **N 7.287.797,07m** e **E 557.021,11m**; deste segue confrontando com a propriedade de , com azimute de 0°11'14" por uma distância de 21,28m até o vértice **-P-0304**, de coordenadas **N 7.287.818,35m** e **E 557.021,18m**; deste segue confrontando com a propriedade de , com azimute de 349°54'54" por uma distância de 6,42m até o vértice **-P-0305**, de coordenadas **N 7.287.824,67m** e **E 557.020,05m**; deste segue confrontando com a propriedade de , com azimute de 339°54'54" por uma distância de 16,64m até o vértice **-P-0306**, de coordenadas **N 7.287.840,30m** e **E 557.014,34m**; deste segue confrontando com a propriedade de , com azimute de 340°51'05" por uma distância de 11,30m até o vértice **-P-0307**, de coordenadas **N 7.287.850,98m** e **E 557.010,63m**; deste segue confrontando com a propriedade de , com azimute de 2°12'38" por uma distância de 8,48m até o vértice **-P-0308**, de coordenadas **N 7.287.859,46m** e **E 557.010,96m**; deste segue confrontando com a propriedade de , com azimute de 34°40'35" por uma distância de 7,79m até o vértice **-P-0309**, de coordenadas **N 7.287.865,87m** e **E 557.015,39m**; deste segue confrontando com a propriedade de , com azimute de 63°36'30" por uma distância de 9,30m até o vértice **-P-0310**, de coordenadas **N 7.287.870,00m** e **E 557.023,72m**; deste segue confrontando com a propriedade de , com azimute de 78°57'55" por uma distância de 11,63m até o vértice **-P-0311**, de coordenadas **N 7.287.872,22m** e **E 557.035,13m**; deste segue confrontando com a propriedade de , com azimute de 78°57'55" por uma distância de 17,31m até o vértice **-P-0312**, de coordenadas **N 7.287.875,54m** e **E 557.052,12m**; deste segue confrontando com a propriedade de , com azimute de 13°52'05" por uma distância de 9,11m até o vértice **-P-0313**, de coordenadas **N 7.287.884,38m** e **E 557.054,30m**; deste segue confrontando com a propriedade de , com azimute de 315°37'49" por uma distância de 8,89m até o vértice **-P-0314**, de coordenadas **N 7.287.890,74m** e **E 557.048,09m**; deste segue confrontando com a propriedade de , com azimute de 360°00'00" por uma distância de 11,55m até o vértice **-P-0315**, de coordenadas **N 7.287.902,29m** e **E 557.048,09m**; deste segue confrontando com a propriedade de , com azimute de 50°03'36" por uma distância de 14,69m até o vértice **-P-0316**, de coordenadas **N 7.287.911,71m** e **E 557.059,35m**; deste segue confrontando com a propriedade de , com azimute de 43°10'16" por uma distância de 40,40m até o vértice **-P-0317**, de coordenadas **N 7.287.941,18m** e **E 557.086,99m**; deste segue confrontando com a propriedade de , com azimute de 360°00'00" por uma distância de 28,44m até o vértice **-P-0318**, de coordenadas **N 7.287.969,61m** e **E 557.086,99m**; deste segue confrontando com a propriedade de , com azimute de 11°09'41" por uma distância de 44,67m até o vértice **-P-0319**, de coordenadas **N 7.288.013,44m** e **E 557.095,63m**; deste segue confrontando com a propriedade de , com azimute de 21°56'24" por uma distância de 39,55m até o vértice **-P-0320**, de coordenadas **N 7.288.050,13m** e **E 557.110,41m**; deste segue confrontando com a propriedade de , com azimute de 60°41'14" por uma distância de 20,62m até o vértice **-P-0321**, de coordenadas **N 7.288.060,23m** e **E 557.128,39m**; deste segue confrontando com a propriedade de , com azimute de 108°05'17" por uma distância de 26,17m até o vértice **-P-0322**, de coordenadas **N 7.288.052,10m** e **E 557.153,27m**; deste segue confrontando com a propriedade de , com azimute de 137°32'59" por uma distância de 62,40m até o vértice **-P-0323**, de coordenadas **N 7.288.006,06m** e **E 557.195,39m**; deste segue confrontando com a propriedade de , com azimute de 137°32'59" por uma distância de 42,41m até o vértice **-P-**



**0324**, de coordenadas **N 7.287.974,76m** e **E 557.224,01m**; deste segue confrontando com a propriedade de , com azimute de 104°40'44" por uma distância de 20,63m até o vértice **-P-0325**, de coordenadas **N 7.287.969,54m** e **E 557.243,97m**; deste segue confrontando com a propriedade de , com azimute de 134°35'25" por uma distância de 19,54m até o vértice **-P-0326**, de coordenadas **N 7.287.955,82m** e **E 557.257,89m**; deste segue confrontando com a propriedade de , com azimute de 164°04'30" por uma distância de 31,58m até o vértice **-P-0327**, de coordenadas **N 7.287.925,45m** e **E 557.266,55m**; deste segue confrontando com a propriedade de , com azimute de 140°18'19" por uma distância de 28,38m até o vértice **-P-0328**, de coordenadas **N 7.287.903,61m** e **E 557.284,68m**; deste segue confrontando com a propriedade de , com azimute de 149°30'26" por uma distância de 97,48m até o vértice **-P-0329**, de coordenadas **N 7.287.819,62m** e **E 557.334,14m**; deste segue confrontando com a propriedade de , com azimute de 122°53'08" por uma distância de 15,26m até o vértice **-P-0330**, de coordenadas **N 7.287.811,33m** e **E 557.346,96m**; deste segue confrontando com a propriedade de , com azimute de 80°54'46" por uma distância de 27,56m até o vértice **-P-0331**, de coordenadas **N 7.287.815,68m** e **E 557.374,17m**; deste segue confrontando com a propriedade de , com azimute de 109°13'29" por uma distância de 21,25m até o vértice **-P-0332**, de coordenadas **N 7.287.808,69m** e **E 557.394,24m**; deste segue confrontando com a propriedade de , com azimute de 150°27'54" por uma distância de 34,52m até o vértice **-P-0333**, de coordenadas **N 7.287.778,65m** e **E 557.411,26m**; deste segue confrontando com a propriedade de , com azimute de 126°34'57" por uma distância de 25,57m até o vértice **-P-0334**, de coordenadas **N 7.287.763,41m** e **E 557.431,79m**; deste segue confrontando com a propriedade de , com azimute de 25°38'01" por uma distância de 21,21m até o vértice **-P-0335**, de coordenadas **N 7.287.782,54m** e **E 557.440,96m**; deste segue confrontando com a propriedade de , com azimute de 3°02'54" por uma distância de 45,74m até o vértice **-P-0336**, de coordenadas **N 7.287.828,21m** e **E 557.443,39m**; deste segue confrontando com a propriedade de , com azimute de 336°37'42" por uma distância de 36,74m até o vértice **-P-0337**, de coordenadas **N 7.287.861,93m** e **E 557.428,82m**; deste segue confrontando com a propriedade de , com azimute de 314°27'01" por uma distância de 37,52m até o vértice **-P-0338**, de coordenadas **N 7.287.888,20m** e **E 557.402,04m**; deste segue confrontando com a propriedade de , com azimute de 314°27'01" por uma distância de 43,17m até o vértice **-P-0339**, de coordenadas **N 7.287.918,44m** e **E 557.371,22m**; deste segue confrontando com a propriedade de , com azimute de 44°27'01" por uma distância de 11,59m até o vértice **-P-0340**, de coordenadas **N 7.287.926,71m** e **E 557.379,34m**; deste segue confrontando com a propriedade de , com azimute de 69°08'54" por uma distância de 64,39m até o vértice **-P-0341**, de coordenadas **N 7.287.949,63m** e **E 557.439,51m**; deste segue confrontando com a propriedade de , com azimute de 34°56'17" por uma distância de 30,32m até o vértice **-P-0342**, de coordenadas **N 7.287.974,48m** e **E 557.456,87m**; deste segue confrontando com a propriedade de , com azimute de 321°28'01" por uma distância de 32,95m até o vértice **-P-0343**, de coordenadas **N 7.288.000,26m** e **E 557.436,34m**; deste segue confrontando com a propriedade de , com azimute de 297°58'17" por uma distância de 36,28m até o vértice **-P-0344**, de coordenadas **N 7.288.017,27m** e **E 557.404,30m**; deste segue confrontando com a propriedade de , com azimute de 281°00'56" por uma distância de 37,35m até o vértice **-P-0345**, de coordenadas **N 7.288.024,41m** e **E 557.367,64m**; deste segue confrontando com a propriedade de , com azimute de 330°05'32" por uma distância de 14,47m até o vértice **-P-0346**, de coordenadas **N 7.288.036,95m** e **E 557.360,42m**; deste segue confrontando com a propriedade de , com azimute de 30°13'55" por uma distância de 22,57m até o vértice **-P-0347**, de coordenadas **N 7.288.056,45m** e **E 557.371,79m**; deste segue confrontando com a propriedade de , com azimute de 60°51'20" por uma distância de 76,05m até o vértice **-P-0348**, de coordenadas **N 7.288.093,49m** e **E 557.438,21m**; deste segue confrontando com a propriedade de , com azimute de 360°00'00" por uma distância de 23,36m até o vértice **-P-0349**, de coordenadas **N 7.288.116,85m** e **E 557.438,21m**; deste segue confrontando com a



propriedade de , com azimute de 301°23'28" por uma distância de 36,34m até o vértice **-P-0350**, de coordenadas **N 7.288.135,78m** e **E 557.407,19m**; deste segue confrontando com a propriedade de , com azimute de 335°03'50" por uma distância de 31,54m até o vértice **-P-0351**, de coordenadas **N 7.288.164,38m** e **E 557.393,89m**; deste segue confrontando com a propriedade de , com azimute de 20°07'30" por uma distância de 52,92m até o vértice **-P-0352**, de coordenadas **N 7.288.214,07m** e **E 557.412,10m**; deste segue confrontando com a propriedade de , com azimute de 45°54'34" por uma distância de 54,41m até o vértice **-P-0353**, de coordenadas **N 7.288.251,93m** e **E 557.451,18m**; deste segue confrontando com a propriedade de , com azimute de 72°58'03" por uma distância de 52,25m até o vértice **-P-0354**, de coordenadas **N 7.288.267,24m** e **E 557.501,14m**; deste segue confrontando com a propriedade de , com azimute de 57°01'13" por uma distância de 54,75m até o vértice **-P-0355**, de coordenadas **N 7.288.297,04m** e **E 557.547,07m**; deste segue confrontando com a propriedade de , com azimute de 78°37'15" por uma distância de 30,62m até o vértice **-P-0356**, de coordenadas **N 7.288.303,08m** e **E 557.577,09m**; deste segue confrontando com a propriedade de , com azimute de 96°42'03" por uma distância de 29,67m até o vértice **-P-0357**, de coordenadas **N 7.288.299,62m** e **E 557.606,56m**; deste segue confrontando com a propriedade de , com azimute de 78°06'55" por uma distância de 30,81m até o vértice **-P-0358**, de coordenadas **N 7.288.305,97m** e **E 557.636,71m**; deste segue confrontando com a propriedade de , com azimute de 114°07'26" por uma distância de 38,43m até o vértice **-P-0359**, de coordenadas **N 7.288.290,26m** e **E 557.671,79m**; deste segue confrontando com a propriedade de , com azimute de 98°26'21" por uma distância de 30,71m até o vértice **-P-0360**, de coordenadas **N 7.288.285,75m** e **E 557.702,16m**; deste segue confrontando com a propriedade de , com azimute de 47°45'27" por uma distância de 28,31m até o vértice **-P-0361**, de coordenadas **N 7.288.304,79m** e **E 557.723,12m**; deste segue confrontando com a propriedade de , com azimute de 77°45'53" por uma distância de 23,64m até o vértice **-P-0362**, de coordenadas **N 7.288.309,80m** e **E 557.746,23m**; deste segue confrontando com a propriedade de , com azimute de 33°07'12" por uma distância de 26,35m até o vértice **-P-0363**, de coordenadas **N 7.288.331,87m** e **E 557.760,63m**; deste segue confrontando com a propriedade de , com azimute de 20°05'32" por uma distância de 22,82m até o vértice **-P-0364**, de coordenadas **N 7.288.353,30m** e **E 557.768,47m**; deste segue confrontando com a propriedade de , com azimute de 324°04'49" por uma distância de 11,45m até o vértice **-P-0365**, de coordenadas **N 7.288.362,58m** e **E 557.761,75m**; deste segue confrontando com a propriedade de , com azimute de 234°04'49" por uma distância de 10,24m até o vértice **-P-0366**, de coordenadas **N 7.288.356,57m** e **E 557.753,46m**; deste segue confrontando com a propriedade de , com azimute de 217°51'56" por uma distância de 21,16m até o vértice **-P-0367**, de coordenadas **N 7.288.339,87m** e **E 557.740,47m**; deste segue confrontando com a propriedade de , com azimute de 290°49'38" por uma distância de 19,34m até o vértice **-P-0368**, de coordenadas **N 7.288.346,74m** e **E 557.722,39m**; deste segue confrontando com a propriedade de , com azimute de 333°25'39" por uma distância de 14,31m até o vértice **-P-0369**, de coordenadas **N 7.288.359,54m** e **E 557.715,99m**; deste segue confrontando com a propriedade de , com azimute de 7°38'35" por uma distância de 17,01m até o vértice **-P-0370**, de coordenadas **N 7.288.376,40m** e **E 557.718,25m**; deste segue confrontando com a propriedade de , com azimute de 296°33'27" por uma distância de 14,35m até o vértice **-P-0371**, de coordenadas **N 7.288.382,82m** e **E 557.705,42m**; deste segue confrontando com a propriedade de , com azimute de 346°08'33" por uma distância de 66,70m até o vértice **-P-0372**, de coordenadas **N 7.288.447,57m** e **E 557.689,44m**; deste segue confrontando com a propriedade de , com azimute de 360°00'00" por uma distância de 99,35m até o vértice **-P-0373**, de coordenadas **N 7.288.546,93m** e **E 557.689,44m**; deste segue confrontando com a propriedade de , com azimute de 34°42'15" por uma distância de 102,46m até o vértice **-P-0374**, de coordenadas **N 7.288.631,16m** e **E 557.747,78m**; deste segue confrontando com a propriedade de , com azimute de 311°11'30" por uma distância de 25,74m até o vértice **-P-**

**0375**, de coordenadas **N 7.288.648,11m** e **E 557.728,40m**; deste segue confrontando com a propriedade de , com azimute de 298°17'57" por uma distância de 33,92m até o vértice **-P-0376**, de coordenadas **N 7.288.664,19m** e **E 557.698,54m**; deste segue confrontando com a propriedade de , com azimute de 333°49'47" por uma distância de 10,21m até o vértice **-P-0377**, de coordenadas **N 7.288.673,35m** e **E 557.694,04m**; deste segue confrontando com a propriedade de , com azimute de 347°17'52" por uma distância de 9,51m até o vértice **-P-0378**, de coordenadas **N 7.288.682,63m** e **E 557.691,95m**; deste segue confrontando com a propriedade de , com azimute de 292°17'14" por uma distância de 11,32m até o vértice **-P-0379**, de coordenadas **N 7.288.686,92m** e **E 557.681,47m**; deste segue confrontando com a propriedade de , com azimute de 249°19'17" por uma distância de 18,40m até o vértice **-P-0380**, de coordenadas **N 7.288.680,42m** e **E 557.664,25m**; deste segue confrontando com a propriedade de , com azimute de 251°36'54" por uma distância de 14,88m até o vértice **-P-0381**, de coordenadas **N 7.288.675,73m** e **E 557.650,13m**; deste segue confrontando com a propriedade de , com azimute de 341°36'54" por uma distância de 10,74m até o vértice **-P-0382**, de coordenadas **N 7.288.685,92m** e **E 557.646,74m**; deste segue confrontando com a propriedade de , com azimute de 12°17'12" por uma distância de 22,67m até o vértice **-P-0383**, de coordenadas **N 7.288.708,07m** e **E 557.651,57m**; deste segue confrontando com a propriedade de , com azimute de 341°50'02" por uma distância de 24,30m até o vértice **-P-0384**, de coordenadas **N 7.288.731,16m** e **E 557.643,99m**; deste segue confrontando com a propriedade de , com azimute de 21°45'52" por uma distância de 14,55m até o vértice **-P-0385**, de coordenadas **N 7.288.744,67m** e **E 557.649,39m**; deste segue confrontando com a propriedade de , com azimute de 348°45'04" por uma distância de 15,07m até o vértice **-P-0386**, de coordenadas **N 7.288.759,45m** e **E 557.646,45m**; deste segue confrontando com a propriedade de , com azimute de 65°54'17" por uma distância de 14,17m até o vértice **-P-0387**, de coordenadas **N 7.288.765,24m** e **E 557.659,39m**; deste segue confrontando com a propriedade de , com azimute de 360°00'00" por uma distância de 8,96m até o vértice **-P-0388**, de coordenadas **N 7.288.774,20m** e **E 557.659,39m**; deste segue confrontando com a propriedade de , com azimute de 307°52'05" por uma distância de 25,85m até o vértice **-P-0389**, de coordenadas **N 7.288.790,07m** e **E 557.638,99m**; deste segue confrontando com a propriedade de , com azimute de 282°47'07" por uma distância de 11,33m até o vértice **-P-0390**, de coordenadas **N 7.288.792,57m** e **E 557.627,94m**; deste segue confrontando com a propriedade de , com azimute de 234°21'56" por uma distância de 45,99m até o vértice **-P-0391**, de coordenadas **N 7.288.765,78m** e **E 557.590,56m**; deste segue confrontando com a propriedade de , com azimute de 244°30'58" por uma distância de 47,87m até o vértice **-P-0392**, de coordenadas **N 7.288.745,19m** e **E 557.547,36m**; deste segue confrontando com a propriedade de , com azimute de 262°22'08" por uma distância de 16,66m até o vértice **-P-0393**, de coordenadas **N 7.288.742,97m** e **E 557.530,84m**; deste segue confrontando com a propriedade de , com azimute de 288°37'14" por uma distância de 23,06m até o vértice **-P-0394**, de coordenadas **N 7.288.750,34m** e **E 557.508,99m**; deste segue confrontando com a propriedade de , com azimute de 316°12'35" por uma distância de 7,16m até o vértice **-P-0395**, de coordenadas **N 7.288.755,51m** e **E 557.504,04m**; deste segue confrontando com a propriedade de , com azimute de 274°22'06" por uma distância de 33,23m até o vértice **-P-0396**, de coordenadas **N 7.288.758,04m** e **E 557.470,91m**; deste segue confrontando com a propriedade de , com azimute de 294°53'02" por uma distância de 40,60m até o vértice **-P-0397**, de coordenadas **N 7.288.775,12m** e **E 557.434,08m**; deste segue confrontando com a propriedade de , com azimute de 330°49'29" por uma distância de 29,01m até o vértice **-P-0398**, de coordenadas **N 7.288.800,45m** e **E 557.419,94m**; deste segue confrontando com a propriedade de , com azimute de 360°00'00" por uma distância de 28,67m até o vértice **-P-0399**, de coordenadas **N 7.288.829,12m** e **E 557.419,94m**; deste segue confrontando com a propriedade de , com azimute de 38°40'14" por uma distância de 53,77m até o vértice **-P-0400**, de coordenadas **N 7.288.871,10m** e **E 557.453,53m**; deste segue confrontando com a





propriedade de , com azimute de 345°49'23" por uma distância de 12,85m até o vértice **-P-0401**, de coordenadas **N 7.288.883,56m** e **E 557.450,39m**; deste segue confrontando com a propriedade de , com azimute de 285°56'09" por uma distância de 20,08m até o vértice **-P-0402**, de coordenadas **N 7.288.889,07m** e **E 557.431,08m**; deste segue confrontando com a propriedade de , com azimute de 291°32'01" por uma distância de 54,38m até o vértice **-P-0403**, de coordenadas **N 7.288.909,03m** e **E 557.380,50m**; deste segue confrontando com a propriedade de , com azimute de 251°54'04" por uma distância de 24,83m até o vértice **-P-0404**, de coordenadas **N 7.288.901,31m** e **E 557.356,90m**; deste segue confrontando com a propriedade de , com azimute de 286°41'38" por uma distância de 44,49m até o vértice **-P-0405**, de coordenadas **N 7.288.914,10m** e **E 557.314,28m**; deste segue confrontando com a propriedade de , com azimute de 303°15'58" por uma distância de 42,55m até o vértice **-P-0406**, de coordenadas **N 7.288.937,43m** e **E 557.278,71m**; deste segue confrontando com a propriedade de , com azimute de 315°53'59" por uma distância de 45,29m até o vértice **-P-0407**, de coordenadas **N 7.288.969,96m** e **E 557.247,19m**; deste segue confrontando com a propriedade de , com azimute de 321°50'05" por uma distância de 89,95m até o vértice **-P-0408**, de coordenadas **N 7.289.040,68m** e **E 557.191,60m**; deste segue confrontando com a propriedade de , com azimute de 360°00'00" por uma distância de 16,37m até o vértice **-P-0409**, de coordenadas **N 7.289.057,05m** e **E 557.191,60m**; deste segue confrontando com a propriedade de , com azimute de 90°00'00" por uma distância de 15,44m até o vértice **-P-0410**, de coordenadas **N 7.289.057,05m** e **E 557.207,05m**; deste segue confrontando com a propriedade de , com azimute de 57°24'14" por uma distância de 24,51m até o vértice **-P-0411**, de coordenadas **N 7.289.070,25m** e **E 557.227,70m**; deste segue confrontando com a propriedade de , com azimute de 37°15'36" por uma distância de 35,15m até o vértice **-P-0412**, de coordenadas **N 7.289.098,23m** e **E 557.248,98m**; deste segue confrontando com a propriedade de , com azimute de 13°59'49" por uma distância de 24,70m até o vértice **-P-0413**, de coordenadas **N 7.289.122,20m** e **E 557.254,95m**; deste segue confrontando com a propriedade de , com azimute de 353°31'28" por uma distância de 21,60m até o vértice **-P-0414**, de coordenadas **N 7.289.143,66m** e **E 557.252,52m**; deste segue confrontando com a propriedade de , com azimute de 296°56'09" por uma distância de 14,88m até o vértice **-P-0415**, de coordenadas **N 7.289.150,40m** e **E 557.239,25m**; deste segue confrontando com a propriedade de , com azimute de 270°00'00" por uma distância de 17,51m até o vértice **-P-0416**, de coordenadas **N 7.289.150,40m** e **E 557.221,74m**; deste segue confrontando com a propriedade de , com azimute de 234°42'24" por uma distância de 14,70m até o vértice **-P-0417**, de coordenadas **N 7.289.141,90m** e **E 557.209,74m**; deste segue confrontando com a propriedade de , com azimute de 215°37'13" por uma distância de 13,39m até o vértice **-P-0418**, de coordenadas **N 7.289.131,02m** e **E 557.201,94m**; deste segue confrontando com a propriedade de , com azimute de 243°17'43" por uma distância de 12,77m até o vértice **-P-0419**, de coordenadas **N 7.289.125,28m** e **E 557.190,53m**; deste segue confrontando com a propriedade de , com azimute de 287°01'34" por uma distância de 10,16m até o vértice **-P-0420**, de coordenadas **N 7.289.128,25m** e **E 557.180,82m**; deste segue confrontando com a propriedade de , com azimute de 345°17'14" por uma distância de 12,22m até o vértice **-P-0421**, de coordenadas **N 7.289.140,07m** e **E 557.177,72m**; deste segue confrontando com a propriedade de , com azimute de 15°54'57" por uma distância de 14,50m até o vértice **-P-0422**, de coordenadas **N 7.289.154,02m** e **E 557.181,69m**; deste segue confrontando com a propriedade de , com azimute de 60°18'23" por uma distância de 12,12m até o vértice **-P-0423**, de coordenadas **N 7.289.160,02m** e **E 557.192,22m**; deste segue confrontando com a propriedade de , com azimute de 2°51'35" por uma distância de 18,94m até o vértice **-P-0424**, de coordenadas **N 7.289.178,94m** e **E 557.193,17m**; deste segue confrontando com a propriedade de , com azimute de 22°08'45" por uma distância de 16,82m até o vértice **-P-0425**, de coordenadas **N 7.289.194,52m** e **E 557.199,51m**; deste segue confrontando com a propriedade de , com azimute de 47°14'35" por uma distância de 7,72m até o vértice **-P-0426**,

de coordenadas **N 7.289.199,76m** e **E 557.205,18m**; deste segue confrontando com a propriedade de , com azimute de 340°29'52" por uma distância de 21,32m até o vértice **-P-0427**, de coordenadas **N 7.289.219,85m** e **E 557.198,06m**; deste segue confrontando com a propriedade de , com azimute de 20°52'40" por uma distância de 12,40m até o vértice **-P-0428**, de coordenadas **N 7.289.231,44m** e **E 557.202,48m**; deste segue confrontando com a propriedade de , com azimute de 360°00'00" por uma distância de 11,60m até o vértice **-P-0429**, de coordenadas **N 7.289.243,04m** e **E 557.202,48m**; deste segue confrontando com a propriedade de , com azimute de 324°07'37" por uma distância de 19,53m até o vértice **-P-0430**, de coordenadas **N 7.289.258,86m** e **E 557.191,04m**; deste segue confrontando com a propriedade de , com azimute de 303°04'03" por uma distância de 13,14m até o vértice **-P-0431**, de coordenadas **N 7.289.266,03m** e **E 557.180,02m**; deste segue confrontando com a propriedade de , com azimute de 213°04'03" por uma distância de 7,59m até o vértice **-P-0432**, de coordenadas **N 7.289.259,67m** e **E 557.175,88m**; deste segue confrontando com a propriedade de , com azimute de 199°44'16" por uma distância de 13,22m até o vértice **-P-0433**, de coordenadas **N 7.289.247,23m** e **E 557.171,42m**; deste segue confrontando com a propriedade de , com azimute de 270°00'00" por uma distância de 8,99m até o vértice **-P-0434**, de coordenadas **N 7.289.247,23m** e **E 557.162,43m**; deste segue confrontando com a propriedade de , com azimute de 238°53'27" por uma distância de 14,59m até o vértice **-P-0435**, de coordenadas **N 7.289.239,69m** e **E 557.149,95m**; deste segue confrontando com a propriedade de , com azimute de 166°28'52" por uma distância de 17,80m até o vértice **-P-0436**, de coordenadas **N 7.289.222,39m** e **E 557.154,11m**; deste segue confrontando com a propriedade de , com azimute de 164°30'30" por uma distância de 22,37m até o vértice **-P-0437**, de coordenadas **N 7.289.200,83m** e **E 557.160,08m**; deste segue confrontando com a propriedade de , com azimute de 195°57'03" por uma distância de 16,88m até o vértice **-P-0438**, de coordenadas **N 7.289.184,60m** e **E 557.155,44m**; deste segue confrontando com a propriedade de , com azimute de 216°06'58" por uma distância de 24,55m até o vértice **-P-0439**, de coordenadas **N 7.289.164,77m** e **E 557.140,97m**; deste segue confrontando com a propriedade de , com azimute de 216°06'58" por uma distância de 23,69m até o vértice **-P-0440**, de coordenadas **N 7.289.145,64m** e **E 557.127,01m**; deste segue confrontando com a propriedade de , com azimute de 252°30'45" por uma distância de 14,68m até o vértice **-P-0441**, de coordenadas **N 7.289.141,22m** e **E 557.113,01m**; deste segue confrontando com a propriedade de , com azimute de 276°46'06" por uma distância de 27,03m até o vértice **-P-0442**, de coordenadas **N 7.289.144,41m** e **E 557.086,17m**; deste segue confrontando com a propriedade de , com azimute de 288°09'59" por uma distância de 16,90m até o vértice **-P-0443**, de coordenadas **N 7.289.149,68m** e **E 557.070,11m**; deste segue confrontando com a propriedade de , com azimute de 276°37'41" por uma distância de 28,69m até o vértice **-P-0444**, de coordenadas **N 7.289.152,99m** e **E 557.041,61m**; deste segue confrontando com a propriedade de , com azimute de 294°26'12" por uma distância de 26,65m até o vértice **-P-0445**, de coordenadas **N 7.289.164,02m** e **E 557.017,34m**; deste segue confrontando com a propriedade de , com azimute de 329°11'25" por uma distância de 22,25m até o vértice **-P-0446**, de coordenadas **N 7.289.183,13m** e **E 557.005,94m**; deste segue confrontando com a propriedade de , com azimute de 329°11'25" por uma distância de 17,12m até o vértice **-P-0447**, de coordenadas **N 7.289.197,83m** e **E 556.997,18m**; deste segue confrontando com a propriedade de , com azimute de 354°31'58" por uma distância de 28,14m até o vértice **-P-0448**, de coordenadas **N 7.289.225,84m** e **E 556.994,50m**; deste segue confrontando com a propriedade de , com azimute de 353°24'39" por uma distância de 28,35m até o vértice **-P-0449**, de coordenadas **N 7.289.254,00m** e **E 556.991,24m**; deste segue confrontando com a propriedade de , com azimute de 342°08'30" por uma distância de 23,71m até o vértice **-P-0450**, de coordenadas **N 7.289.276,57m** e **E 556.983,97m**; deste segue confrontando com a propriedade de , com azimute de 318°41'28" por uma distância de 17,52m até o vértice **-P-0451**, de coordenadas **N 7.289.289,74m** e **E 556.972,40m**; deste segue confrontando com a



propriedade de , com azimute de 270°00'00" por uma distância de 11,20m até o vértice **-P-0452**, de coordenadas **N 7.289.289,74m** e **E 556.961,21m**; deste segue confrontando com a propriedade de , com azimute de 235°55'53" por uma distância de 10,10m até o vértice **-P-0453**, de coordenadas **N 7.289.284,08m** e **E 556.952,84m**; deste segue confrontando com a propriedade de , com azimute de 180°00'00" por uma distância de 15,99m até o vértice **-P-0454**, de coordenadas **N 7.289.268,08m** e **E 556.952,84m**; deste segue confrontando com a propriedade de , com azimute de 180°00'00" por uma distância de 11,19m até o vértice **-P-0455**, de coordenadas **N 7.289.256,89m** e **E 556.952,84m**; deste segue confrontando com a propriedade de , com azimute de 190°39'17" por uma distância de 23,48m até o vértice **-P-0456**, de coordenadas **N 7.289.233,82m** e **E 556.948,50m**; deste segue confrontando com a propriedade de , com azimute de 203°56'21" por uma distância de 23,30m até o vértice **-P-0457**, de coordenadas **N 7.289.212,53m** e **E 556.939,04m**; deste segue confrontando com a propriedade de , com azimute de 207°17'31" por uma distância de 20,81m até o vértice **-P-0458**, de coordenadas **N 7.289.194,04m** e **E 556.929,50m**; deste segue confrontando com a propriedade de , com azimute de 214°43'10" por uma distância de 18,18m até o vértice **-P-0459**, de coordenadas **N 7.289.179,09m** e **E 556.919,15m**; deste segue confrontando com a propriedade de , com azimute de 201°12'04" por uma distância de 12,27m até o vértice **-P-0460**, de coordenadas **N 7.289.167,65m** e **E 556.914,71m**; deste segue confrontando com a propriedade de , com azimute de 238°38'32" por uma distância de 13,31m até o vértice **-P-0461**, de coordenadas **N 7.289.160,72m** e **E 556.903,34m**; deste segue confrontando com a propriedade de , com azimute de 260°41'17" por uma distância de 14,91m até o vértice **-P-0462**, de coordenadas **N 7.289.158,31m** e **E 556.888,63m**; deste segue confrontando com a propriedade de , com azimute de 274°04'35" por uma distância de 17,63m até o vértice **-P-0463**, de coordenadas **N 7.289.159,56m** e **E 556.871,05m**; deste segue confrontando com a propriedade de , com azimute de 288°25'45" por uma distância de 17,30m até o vértice **-P-0464**, de coordenadas **N 7.289.165,03m** e **E 556.854,63m**; deste segue confrontando com a propriedade de , com azimute de 318°49'23" por uma distância de 7,36m até o vértice **-P-0465**, de coordenadas **N 7.289.170,58m** e **E 556.849,78m**; deste segue confrontando com a propriedade de , com azimute de 340°16'17" por uma distância de 14,11m até o vértice **-P-0466**, de coordenadas **N 7.289.183,86m** e **E 556.845,02m**; deste segue confrontando com a propriedade de , com azimute de 15°37'17" por uma distância de 20,94m até o vértice **-P-0467**, de coordenadas **N 7.289.204,03m** e **E 556.850,66m**; deste segue confrontando com a propriedade de , com azimute de 22°03'06" por uma distância de 35,91m até o vértice **-P-0468**, de coordenadas **N 7.289.237,31m** e **E 556.864,14m**; deste segue confrontando com a propriedade de , com azimute de 41°34'57" por uma distância de 29,76m até o vértice **-P-0469**, de coordenadas **N 7.289.259,57m** e **E 556.883,90m**; deste segue confrontando com a propriedade de , com azimute de 17°34'08" por uma distância de 21,69m até o vértice **-P-0470**, de coordenadas **N 7.289.280,25m** e **E 556.890,44m**; deste segue confrontando com a propriedade de , com azimute de 360°00'00" por uma distância de 26,67m até o vértice **-P-0471**, de coordenadas **N 7.289.306,91m** e **E 556.890,44m**; deste segue confrontando com a propriedade de , com azimute de 331°03'57" por uma distância de 17,42m até o vértice **-P-0472**, de coordenadas **N 7.289.322,16m** e **E 556.882,01m**; deste segue confrontando com a propriedade de , com azimute de 308°51'59" por uma distância de 20,85m até o vértice **-P-0473**, de coordenadas **N 7.289.335,24m** e **E 556.865,78m**; deste segue confrontando com a propriedade de , com azimute de 235°07'04" por uma distância de 11,66m até o vértice **-P-0474**, de coordenadas **N 7.289.328,58m** e **E 556.856,22m**; deste segue confrontando com a propriedade de , com azimute de 200°22'58" por uma distância de 14,09m até o vértice **-P-0475**, de coordenadas **N 7.289.315,37m** e **E 556.851,31m**; deste segue confrontando com a propriedade de , com azimute de 169°08'57" por uma distância de 21,39m até o vértice **-P-0476**, de coordenadas **N 7.289.294,36m** e **E 556.855,34m**; deste segue confrontando com a propriedade de , com azimute de 169°08'57" por uma distância de 18,23m até o vértice **-P-**



0477, de coordenadas **N 7.289.276,46m** e **E 556.858,77m**; deste segue confrontando com a propriedade de , com azimute de 201°36'47" por uma distância de 21,00m até o vértice **-P-0478**, de coordenadas **N 7.289.256,93m** e **E 556.851,03m**; deste segue confrontando com a propriedade de , com azimute de 201°36'47" por uma distância de 21,17m até o vértice **-P-0479**, de coordenadas **N 7.289.237,26m** e **E 556.843,24m**; deste segue confrontando com a propriedade de , com azimute de 228°27'31" por uma distância de 16,99m até o vértice **-P-0480**, de coordenadas **N 7.289.225,99m** e **E 556.830,52m**; deste segue confrontando com a propriedade de , com azimute de 275°04'04" por uma distância de 15,66m até o vértice **-P-0481**, de coordenadas **N 7.289.227,37m** e **E 556.814,92m**; deste segue confrontando com a propriedade de , com azimute de 310°35'31" por uma distância de 17,40m até o vértice **-P-0482**, de coordenadas **N 7.289.238,70m** e **E 556.801,71m**; deste segue confrontando com a propriedade de , com azimute de 328°35'18" por uma distância de 17,99m até o vértice **-P-0483**, de coordenadas **N 7.289.254,05m** e **E 556.792,34m**; deste segue confrontando com a propriedade de , com azimute de 343°44'59" por uma distância de 19,78m até o vértice **-P-0484**, de coordenadas **N 7.289.273,04m** e **E 556.786,80m**; deste segue confrontando com a propriedade de , com azimute de 11°59'44" por uma distância de 18,33m até o vértice **-P-0485**, de coordenadas **N 7.289.290,97m** e **E 556.790,61m**; deste segue confrontando com a propriedade de , com azimute de 29°55'38" por uma distância de 19,27m até o vértice **-P-0486**, de coordenadas **N 7.289.307,67m** e **E 556.800,22m**; deste segue confrontando com a propriedade de , com azimute de 29°55'38" por uma distância de 13,67m até o vértice **-P-0487**, de coordenadas **N 7.289.319,52m** e **E 556.807,05m**; deste segue confrontando com a propriedade de , com azimute de 13°47'31" por uma distância de 16,72m até o vértice **-P-0488**, de coordenadas **N 7.289.335,76m** e **E 556.811,03m**; deste segue confrontando com a propriedade de , com azimute de 348°01'08" por uma distância de 15,99m até o vértice **-P-0489**, de coordenadas **N 7.289.351,40m** e **E 556.807,71m**; deste segue confrontando com a propriedade de , com azimute de 307°07'01" por uma distância de 10,57m até o vértice **-P-0490**, de coordenadas **N 7.289.357,78m** e **E 556.799,28m**; deste segue confrontando com a propriedade de , com azimute de 332°45'47" por uma distância de 9,13m até o vértice **-P-0491**, de coordenadas **N 7.289.365,89m** e **E 556.795,10m**; deste segue confrontando com a propriedade de , com azimute de 32°27'25" por uma distância de 12,93m até o vértice **-P-0492**, de coordenadas **N 7.289.376,80m** e **E 556.802,04m**; deste segue confrontando com a propriedade de , com azimute de 326°40'12" por uma distância de 10,18m até o vértice **-P-0493**, de coordenadas **N 7.289.385,31m** e **E 556.796,45m**; deste segue confrontando com a propriedade de , com azimute de 360°00'00" por uma distância de 10,79m até o vértice **-P-0494**, de coordenadas **N 7.289.396,11m** e **E 556.796,45m**; deste segue confrontando com a propriedade de , com azimute de 53°46'59" por uma distância de 15,25m até o vértice **-P-0495**, de coordenadas **N 7.289.405,11m** e **E 556.808,75m**; deste segue confrontando com a propriedade de , com azimute de 16°09'17" por uma distância de 16,44m até o vértice **-P-0496**, de coordenadas **N 7.289.420,91m** e **E 556.813,33m**; deste segue confrontando com a propriedade de , com azimute de 326°47'56" por uma distância de 10,07m até o vértice **-P-0497**, de coordenadas **N 7.289.429,34m** e **E 556.807,81m**; deste segue confrontando com a propriedade de , com azimute de 270°00'00" por uma distância de 14,42m até o vértice **-P-0498**, de coordenadas **N 7.289.429,34m** e **E 556.793,39m**; deste segue confrontando com a propriedade de , com azimute de 255°18'41" por uma distância de 34,84m até o vértice **-P-0499**, de coordenadas **N 7.289.420,50m** e **E 556.759,68m**; deste segue confrontando com a propriedade de , com azimute de 270°00'00" por uma distância de 81,81m até o vértice **-P-0500**, de coordenadas **N 7.289.420,50m** e **E 556.677,87m**; deste segue confrontando com a propriedade de , com azimute de 259°17'10" por uma distância de 22,20m até o vértice **-P-0501**, de coordenadas **N 7.289.416,38m** e **E 556.656,06m**; deste segue confrontando com a propriedade de , com azimute de 284°26'22" por uma distância de 41,74m até o vértice **-P-0502**, de coordenadas **N 7.289.426,79m** e **E 556.615,63m**; deste segue confrontando com a



propriedade de , com azimute de 297°13'16" por uma distância de 23,65m até o vértice **-P-0503**, de coordenadas **N 7.289.437,60m** e **E 556.594,61m**; deste segue confrontando com a propriedade de , com azimute de 338°47'27" por uma distância de 25,39m até o vértice **-P-0504**, de coordenadas **N 7.289.461,28m** e **E 556.585,42m**; deste segue confrontando com a propriedade de , com azimute de 360°00'00" por uma distância de 27,43m até o vértice **-P-0505**, de coordenadas **N 7.289.488,71m** e **E 556.585,42m**; deste segue confrontando com a propriedade de , com azimute de 334°25'35" por uma distância de 24,66m até o vértice **-P-0506**, de coordenadas **N 7.289.510,95m** e **E 556.574,77m**; deste segue confrontando com a propriedade de , com azimute de 4°34'50" por uma distância de 176,67m até o vértice **-P-0507**, de coordenadas **N 7.289.687,06m** e **E 556.588,88m**; deste segue confrontando com a propriedade de , com azimute de 43°50'23" por uma distância de 14,21m até o vértice **-P-0508**, de coordenadas **N 7.289.697,30m** e **E 556.598,72m**; deste segue confrontando com a propriedade de , com azimute de 78°26'01" por uma distância de 26,57m até o vértice **-P-0509**, de coordenadas **N 7.289.702,63m** e **E 556.624,75m**; deste segue confrontando com a propriedade de , com azimute de 56°29'23" por uma distância de 16,72m até o vértice **-P-0510**, de coordenadas **N 7.289.711,86m** e **E 556.638,70m**; deste segue confrontando com a propriedade de , com azimute de 85°54'56" por uma distância de 20,28m até o vértice **-P-0511**, de coordenadas **N 7.289.713,31m** e **E 556.658,92m**; deste segue confrontando com a propriedade de , com azimute de 85°15'00" por uma distância de 14,40m até o vértice **-P-0512**, de coordenadas **N 7.289.714,50m** e **E 556.673,27m**; deste segue confrontando com a propriedade de , com azimute de 90°00'00" por uma distância de 14,37m até o vértice **-P-0513**, de coordenadas **N 7.289.714,50m** e **E 556.687,64m**; deste segue confrontando com a propriedade de , com azimute de 115°32'04" por uma distância de 20,91m até o vértice **-P-0514**, de coordenadas **N 7.289.705,49m** e **E 556.706,51m**; deste segue confrontando com a propriedade de , com azimute de 130°46'05" por uma distância de 21,83m até o vértice **-P-0515**, de coordenadas **N 7.289.691,23m** e **E 556.723,04m**; deste segue confrontando com a propriedade de , com azimute de 110°16'57" por uma distância de 20,84m até o vértice **-P-0516**, de coordenadas **N 7.289.684,01m** e **E 556.742,59m**; deste segue confrontando com a propriedade de , com azimute de 90°00'00" por uma distância de 27,90m até o vértice **-P-0517**, de coordenadas **N 7.289.684,01m** e **E 556.770,49m**; deste segue confrontando com a propriedade de , com azimute de 48°09'16" por uma distância de 13,32m até o vértice **-P-0518**, de coordenadas **N 7.289.692,89m** e **E 556.780,41m**; deste segue confrontando com a propriedade de , com azimute de 23°33'09" por uma distância de 40,34m até o vértice **-P-0519**, de coordenadas **N 7.289.729,87m** e **E 556.796,52m**; deste segue confrontando com a propriedade de , com azimute de 346°25'11" por uma distância de 22,83m até o vértice **-P-0520**, de coordenadas **N 7.289.752,06m** e **E 556.791,16m**; deste segue confrontando com a propriedade de , com azimute de 24°58'51" por uma distância de 16,64m até o vértice **-P-0521**, de coordenadas **N 7.289.767,14m** e **E 556.798,19m**; deste segue confrontando com a propriedade de , com azimute de 90°00'00" por uma distância de 20,25m até o vértice **-P-0522**, de coordenadas **N 7.289.767,14m** e **E 556.818,44m**; deste segue confrontando com a propriedade de , com azimute de 66°48'30" por uma distância de 17,31m até o vértice **-P-0523**, de coordenadas **N 7.289.773,96m** e **E 556.834,35m**; deste segue confrontando com a propriedade de , com azimute de 113°57'20" por uma distância de 16,28m até o vértice **-P-0524**, de coordenadas **N 7.289.767,35m** e **E 556.849,23m**; deste segue confrontando com a propriedade de , com azimute de 90°00'00" por uma distância de 17,15m até o vértice **-P-0525**, de coordenadas **N 7.289.767,35m** e **E 556.866,38m**; deste segue confrontando com a propriedade de , com azimute de 59°17'23" por uma distância de 16,58m até o vértice **-P-0526**, de coordenadas **N 7.289.775,82m** e **E 556.880,64m**; deste segue confrontando com a propriedade de , com azimute de 74°40'01" por uma distância de 11,83m até o vértice **-P-0527**, de coordenadas **N 7.289.778,95m** e **E 556.892,05m**; deste segue confrontando com a propriedade de , com azimute de 6°20'32" por uma distância de 7,03m até o vértice **-P-0528**,



de coordenadas **N 7.289.785,93m** e **E 556.892,83m**; deste segue confrontando com a propriedade de , com azimute de 9°47'08" por uma distância de 19,04m até o vértice **-P-0529**, de coordenadas **N 7.289.804,69m** e **E 556.896,06m**; deste segue confrontando com a propriedade de , com azimute de 63°40'47" por uma distância de 14,01m até o vértice **-P-0530**, de coordenadas **N 7.289.810,90m** e **E 556.908,62m**; deste segue confrontando com a propriedade de , com azimute de 99°46'43" por uma distância de 15,24m até o vértice **-P-0531**, de coordenadas **N 7.289.808,32m** e **E 556.923,63m**; deste segue confrontando com a propriedade de , com azimute de 62°33'12" por uma distância de 12,15m até o vértice **-P-0532**, de coordenadas **N 7.289.813,92m** e **E 556.934,42m**; deste segue confrontando com a propriedade de , com azimute de 29°36'46" por uma distância de 16,76m até o vértice **-P-0533**, de coordenadas **N 7.289.828,49m** e **E 556.942,70m**; deste segue confrontando com a propriedade de , com azimute de 76°43'10" por uma distância de 24,51m até o vértice **-P-0534**, de coordenadas **N 7.289.834,12m** e **E 556.966,55m**; deste segue confrontando com a propriedade de , com azimute de 51°46'18" por uma distância de 30,60m até o vértice **-P-0535**, de coordenadas **N 7.289.853,05m** e **E 556.990,59m**; deste segue confrontando com a propriedade de , com azimute de 47°21'46" por uma distância de 34,22m até o vértice **-P-0536**, de coordenadas **N 7.289.876,24m** e **E 557.015,76m**; deste segue confrontando com a propriedade de , com azimute de 124°36'54" por uma distância de 16,91m até o vértice **-P-0537**, de coordenadas **N 7.289.866,63m** e **E 557.029,68m**; deste segue confrontando com a propriedade de , com azimute de 124°37'30" por uma distância de 39,05m até o vértice **-P-0538**, de coordenadas **N 7.289.844,44m** e **E 557.061,81m**; deste segue confrontando com a propriedade de , com azimute de 85°57'25" por uma distância de 32,88m até o vértice **-P-0539**, de coordenadas **N 7.289.846,76m** e **E 557.094,61m**; deste segue confrontando com a propriedade de , com azimute de 45°00'34" por uma distância de 21,55m até o vértice **-P-0540**, de coordenadas **N 7.289.862,00m** e **E 557.109,84m**; deste segue confrontando com a propriedade de , com azimute de 61°15'02" por uma distância de 30,98m até o vértice **-P-0541**, de coordenadas **N 7.289.876,90m** e **E 557.137,01m**; deste segue confrontando com a propriedade de , com azimute de 80°13'15" por uma distância de 19,50m até o vértice **-P-0542**, de coordenadas **N 7.289.880,21m** e **E 557.156,22m**; deste segue confrontando com a propriedade de , com azimute de 126°59'38" por uma distância de 28,62m até o vértice **-P-0543**, de coordenadas **N 7.289.862,99m** e **E 557.179,08m**; deste segue confrontando com a propriedade de , com azimute de 83°40'12" por uma distância de 21,09m até o vértice **-P-0544**, de coordenadas **N 7.289.865,31m** e **E 557.200,04m**; deste segue confrontando com a propriedade de , com azimute de 125°36'34" por uma distância de 27,30m até o vértice **-P-0545**, de coordenadas **N 7.289.849,42m** e **E 557.222,24m**; deste segue confrontando com a propriedade de , com azimute de 207°24'53" por uma distância de 20,14m até o vértice **-P-0546**, de coordenadas **N 7.289.831,54m** e **E 557.212,96m**; deste segue confrontando com a propriedade de , com azimute de 134°50'18" por uma distância de 28,83m até o vértice **-P-0547**, de coordenadas **N 7.289.811,21m** e **E 557.233,41m**; deste segue confrontando com a propriedade de , com azimute de 113°22'02" por uma distância de 42,93m até o vértice **-P-0548**, de coordenadas **N 7.289.794,18m** e **E 557.272,81m**; deste segue confrontando com a propriedade de , com azimute de 120°01'30" por uma distância de 24,69m até o vértice **-P-0549**, de coordenadas **N 7.289.781,83m** e **E 557.294,19m**; deste segue confrontando com a propriedade de , com azimute de 116°20'21" por uma distância de 39,13m até o vértice **-P-0550**, de coordenadas **N 7.289.764,47m** e **E 557.329,25m**; deste segue confrontando com a propriedade de , com azimute de 196°08'54" por uma distância de 13,21m até o vértice **-P-0551**, de coordenadas **N 7.289.751,78m** e **E 557.325,58m**; deste segue confrontando com a propriedade de , com azimute de 241°13'28" por uma distância de 61,72m até o vértice **-P-0552**, de coordenadas **N 7.289.722,07m** e **E 557.271,48m**; deste segue confrontando com a propriedade de , com azimute de 228°53'33" por uma distância de 52,30m até o vértice **-P-0553**, de coordenadas **N 7.289.687,68m** e **E 557.232,07m**; deste segue confrontando com a





propriedade de , com azimute de 166°33'49" por uma distância de 16,73m até o vértice **-P-0554**, de coordenadas **N 7.289.671,42m** e **E 557.235,96m**; deste segue confrontando com a propriedade de , com azimute de 141°24'51" por uma distância de 36,02m até o vértice **-P-0555**, de coordenadas **N 7.289.643,26m** e **E 557.258,42m**; deste segue confrontando com a propriedade de , com azimute de 227°31'49" por uma distância de 37,73m até o vértice **-P-0556**, de coordenadas **N 7.289.617,78m** e **E 557.230,59m**; deste segue confrontando com a propriedade de , com azimute de 159°56'17" por uma distância de 44,96m até o vértice **-P-0557**, de coordenadas **N 7.289.575,55m** e **E 557.246,02m**; deste segue confrontando com a propriedade de , com azimute de 96°35'57" por uma distância de 32,10m até o vértice **-P-0558**, de coordenadas **N 7.289.571,86m** e **E 557.277,90m**; deste segue confrontando com a propriedade de , com azimute de 45°26'01" por uma distância de 32,26m até o vértice **-P-0559**, de coordenadas **N 7.289.594,50m** e **E 557.300,89m**; deste segue confrontando com a propriedade de , com azimute de 91°37'28" por uma distância de 47,68m até o vértice **-P-0560**, de coordenadas **N 7.289.593,15m** e **E 557.348,55m**; deste segue confrontando com a propriedade de , com azimute de 128°39'02" por uma distância de 36,79m até o vértice **-P-0561**, de coordenadas **N 7.289.570,17m** e **E 557.377,28m**; deste segue confrontando com a propriedade de , com azimute de 168°14'36" por uma distância de 51,43m até o vértice **-P-0562**, de coordenadas **N 7.289.519,82m** e **E 557.387,76m**; deste segue confrontando com a propriedade de , com azimute de 152°02'25" por uma distância de 152,26m até o vértice **-P-0563**, de coordenadas **N 7.289.385,34m** e **E 557.459,15m**; deste segue confrontando com a propriedade de , com azimute de 131°24'39" por uma distância de 35,36m até o vértice **-P-0564**, de coordenadas **N 7.289.361,95m** e **E 557.485,67m**; deste segue confrontando com a propriedade de , com azimute de 126°18'12" por uma distância de 51,97m até o vértice **-P-0565**, de coordenadas **N 7.289.331,18m** e **E 557.527,55m**; deste segue confrontando com a propriedade de , com azimute de 134°10'25" por uma distância de 44,01m até o vértice **-P-0566**, de coordenadas **N 7.289.300,51m** e **E 557.559,12m**; deste segue confrontando com a propriedade de , com azimute de 119°17'38" por uma distância de 38,29m até o vértice **-P-0567**, de coordenadas **N 7.289.281,77m** e **E 557.592,51m**; deste segue confrontando com a propriedade de , com azimute de 149°41'21" por uma distância de 30,38m até o vértice **-P-0568**, de coordenadas **N 7.289.255,54m** e **E 557.607,85m**; deste segue confrontando com a propriedade de , com azimute de 178°45'29" por uma distância de 19,87m até o vértice **-P-0569**, de coordenadas **N 7.289.235,68m** e **E 557.608,28m**; deste segue confrontando com a propriedade de , com azimute de 110°54'06" por uma distância de 32,46m até o vértice **-P-0570**, de coordenadas **N 7.289.224,10m** e **E 557.638,61m**; deste segue confrontando com a propriedade de , com azimute de 84°07'29" por uma distância de 69,88m até o vértice **-P-0571**, de coordenadas **N 7.289.231,25m** e **E 557.708,12m**; deste segue confrontando com a propriedade de , com azimute de 93°31'52" por uma distância de 27,65m até o vértice **-P-0572**, de coordenadas **N 7.289.229,55m** e **E 557.735,73m**; deste segue confrontando com a propriedade de , com azimute de 144°04'51" por uma distância de 12,20m até o vértice **-P-0573**, de coordenadas **N 7.289.219,67m** e **E 557.742,88m**; deste segue confrontando com a propriedade de , com azimute de 226°30'14" por uma distância de 27,72m até o vértice **-P-0574**, de coordenadas **N 7.289.200,59m** e **E 557.722,78m**; deste segue confrontando com a propriedade de , com azimute de 223°43'21" por uma distância de 33,94m até o vértice **-P-0575**, de coordenadas **N 7.289.176,06m** e **E 557.699,32m**; deste segue confrontando com a propriedade de , com azimute de 155°22'10" por uma distância de 14,42m até o vértice **-P-0576**, de coordenadas **N 7.289.162,96m** e **E 557.705,33m**; deste segue confrontando com a propriedade de , com azimute de 160°31'34" por uma distância de 10,74m até o vértice **-P-0577**, de coordenadas **N 7.289.152,84m** e **E 557.708,91m**; deste segue confrontando com a propriedade de , com azimute de 70°31'34" por uma distância de 181,16m até o vértice **-P-0578**, de coordenadas **N 7.289.213,23m** e **E 557.879,70m**; deste segue confrontando com a propriedade de , com azimute de 135°37'47" por uma distância de 152,96m até o vértice **-P-**



**0579**, de coordenadas **N 7.289.103,89m** e **E 557.986,67m**; deste segue confrontando com a propriedade de , com azimute de 217°08'35" por uma distância de 30,34m até o vértice **-P-0580**, de coordenadas **N 7.289.079,71m** e **E 557.968,35m**; deste segue confrontando com a propriedade de , com azimute de 235°18'17" por uma distância de 89,67m até o vértice **-P-0581**, de coordenadas **N 7.289.028,67m** e **E 557.894,62m**; deste segue confrontando com a propriedade de , com azimute de 190°46'25" por uma distância de 44,72m até o vértice **-P-0582**, de coordenadas **N 7.288.984,73m** e **E 557.886,26m**; deste segue confrontando com a propriedade de , com azimute de 138°24'51" por uma distância de 31,01m até o vértice **-P-0583**, de coordenadas **N 7.288.961,54m** e **E 557.906,85m**; deste segue confrontando com a propriedade de , com azimute de 101°52'35" por uma distância de 105,08m até o vértice **-P-0584**, de coordenadas **N 7.288.939,91m** e **E 558.009,68m**; deste segue confrontando com a propriedade de , com azimute de 40°27'44" por uma distância de 204,19m até o vértice **-P-0585**, de coordenadas **N 7.289.095,26m** e **E 558.142,19m**; deste segue confrontando com a propriedade de , com azimute de 289°16'55" por uma distância de 16,79m até o vértice **-P-0586**, de coordenadas **N 7.289.100,81m** e **E 558.126,34m**; deste segue confrontando com a propriedade de , com azimute de 29°24'32" por uma distância de 263,91m até o vértice **-P-0587**, de coordenadas **N 7.289.330,71m** e **E 558.255,93m**; deste segue confrontando com a propriedade de , com azimute de 29°24'32" por uma distância de 76,43m até o vértice **-P-0588**, de coordenadas **N 7.289.397,29m** e **E 558.293,46m**; deste segue confrontando com a propriedade de , com azimute de 29°24'32" por uma distância de 40,80m até o vértice **-P-0589**, de coordenadas **N 7.289.432,84m** e **E 558.313,50m**; deste segue confrontando com a propriedade de , com azimute de 29°04'01" por uma distância de 20,08m até o vértice **-P-0590**, de coordenadas **N 7.289.450,39m** e **E 558.323,25m**; deste segue confrontando com a propriedade de , com azimute de 18°44'19" por uma distância de 25,19m até o vértice **-P-0591**, de coordenadas **N 7.289.474,25m** e **E 558.331,34m**; deste segue confrontando com a propriedade de , com azimute de 73°44'52" por uma distância de 31,16m até o vértice **-P-0592**, de coordenadas **N 7.289.482,97m** e **E 558.361,26m**; deste segue confrontando com a propriedade de , com azimute de 47°57'57" por uma distância de 68,45m até o vértice **-P-0593**, de coordenadas **N 7.289.528,80m** e **E 558.412,10m**; deste segue confrontando com a propriedade de , com azimute de 52°35'42" por uma distância de 61,22m até o vértice **-P-0594**, de coordenadas **N 7.289.565,99m** e **E 558.460,73m**; deste segue confrontando com a propriedade de , com azimute de 97°54'33" por uma distância de 36,33m até o vértice **-P-0595**, de coordenadas **N 7.289.560,99m** e **E 558.496,72m**; deste segue confrontando com a propriedade de , com azimute de 109°44'10" por uma distância de 22,61m até o vértice **-P-0596**, de coordenadas **N 7.289.553,36m** e **E 558.518,00m**; deste segue confrontando com a propriedade de , com azimute de 103°23'24" por uma distância de 36,49m até o vértice **-P-0597**, de coordenadas **N 7.289.544,91m** e **E 558.553,50m**; deste segue confrontando com a propriedade de , com azimute de 82°57'31" por uma distância de 40,44m até o vértice **-P-0598**, de coordenadas **N 7.289.549,86m** e **E 558.593,63m**; deste segue confrontando com a propriedade de , com azimute de 67°39'52" por uma distância de 24,20m até o vértice **-P-0599**, de coordenadas **N 7.289.559,06m** e **E 558.616,02m**; deste segue confrontando com a propriedade de , com azimute de 67°22'37" por uma distância de 37,87m até o vértice **-P-0600**, de coordenadas **N 7.289.573,63m** e **E 558.650,98m**; deste segue confrontando com a propriedade de , com azimute de 60°39'33" por uma distância de 29,63m até o vértice **-P-0601**, de coordenadas **N 7.289.588,15m** e **E 558.676,81m**; deste segue confrontando com a propriedade de , com azimute de 32°45'44" por uma distância de 21,30m até o vértice **-P-0602**, de coordenadas **N 7.289.606,06m** e **E 558.688,33m**; deste segue confrontando com a propriedade de , com azimute de 278°23'37" por uma distância de 30,66m até o vértice **-P-0603**, de coordenadas **N 7.289.610,54m** e **E 558.658,00m**; deste segue confrontando com a propriedade de , com azimute de 321°56'56" por uma distância de 19,72m até o vértice **-P-0604**, de coordenadas **N 7.289.626,06m** e **E 558.645,85m**; deste segue confrontando com a





propriedade de , com azimute de 6°57'42" por uma distância de 25,27m até o vértice **-P-0605**, de coordenadas **N 7.289.651,15m** e **E 558.648,91m**; deste segue confrontando com a propriedade de , com azimute de 36°31'59" por uma distância de 26,18m até o vértice **-P-0606**, de coordenadas **N 7.289.672,19m** e **E 558.664,50m**; deste segue confrontando com a propriedade de , com azimute de 36°12'04" por uma distância de 11,77m até o vértice **-P-0607**, de coordenadas **N 7.289.681,69m** e **E 558.671,45m**; deste segue confrontando com a propriedade de , com azimute de 40°33'29" por uma distância de 39,76m até o vértice **-P-0608**, de coordenadas **N 7.289.711,89m** e **E 558.697,30m**; deste segue confrontando com a propriedade de , com azimute de 37°00'01" por uma distância de 27,94m até o vértice **-P-0609**, de coordenadas **N 7.289.734,21m** e **E 558.714,11m**; deste segue confrontando com a propriedade de , com azimute de 7°47'21" por uma distância de 16,64m até o vértice **-P-0610**, de coordenadas **N 7.289.750,70m** e **E 558.716,37m**; deste segue confrontando com a propriedade de , com azimute de 24°08'25" por uma distância de 4,13m até o vértice **-P-0611**, de coordenadas **N 7.289.754,46m** e **E 558.718,06m**; deste segue confrontando com a propriedade de , com azimute de 39°14'36" por uma distância de 12,26m até o vértice **-P-0612**, de coordenadas **N 7.289.763,96m** e **E 558.725,81m**; deste segue confrontando com a propriedade de , com azimute de 358°01'32" por uma distância de 9,98m até o vértice **-P-0613**, de coordenadas **N 7.289.773,94m** e **E 558.725,47m**; deste segue confrontando com a propriedade de , com azimute de 341°23'04" por uma distância de 7,16m até o vértice **-P-0614**, de coordenadas **N 7.289.780,72m** e **E 558.723,18m**; deste segue confrontando com a propriedade de , com azimute de 323°13'03" por uma distância de 4,49m até o vértice **-P-0615**, de coordenadas **N 7.289.784,32m** e **E 558.720,50m**; deste segue confrontando com a propriedade de , com azimute de 310°23'50" por uma distância de 5,55m até o vértice **-P-0616**, de coordenadas **N 7.289.787,92m** e **E 558.716,27m**; deste segue confrontando com a propriedade de , com azimute de 6°57'07" por uma distância de 48,42m até o vértice **-P-0617**, de coordenadas **N 7.289.835,98m** e **E 558.722,13m**; deste segue confrontando com a propriedade de , com azimute de 15°29'39" por uma distância de 54,75m até o vértice **-P-0618**, de coordenadas **N 7.289.888,75m** e **E 558.736,76m**; deste segue confrontando com a propriedade de , com azimute de 19°06'16" por uma distância de 48,93m até o vértice **-P-0619**, de coordenadas **N 7.289.934,98m** e **E 558.752,77m**; deste segue confrontando com a propriedade de , com azimute de 36°34'27" por uma distância de 49,06m até o vértice **-P-0620**, de coordenadas **N 7.289.974,38m** e **E 558.782,00m**; deste segue confrontando com a propriedade de , com azimute de 356°05'28" por uma distância de 152,86m até o vértice **-P-0621**, de coordenadas **N 7.290.126,88m** e **E 558.771,58m**; deste segue confrontando com a propriedade de , com azimute de 19°34'15" por uma distância de 46,63m até o vértice **-P-0622**, de coordenadas **N 7.290.170,82m** e **E 558.787,20m**; deste segue confrontando com a propriedade de , com azimute de 42°54'36" por uma distância de 58,45m até o vértice **-P-0623**, de coordenadas **N 7.290.213,63m** e **E 558.826,99m**; deste segue confrontando com a propriedade de , com azimute de 20°16'53" por uma distância de 55,55m até o vértice **-P-0624**, de coordenadas **N 7.290.265,73m** e **E 558.846,25m**; deste segue confrontando com a propriedade de , com azimute de 353°14'58" por uma distância de 84,53m até o vértice **-P-0625**, de coordenadas **N 7.290.349,68m** e **E 558.836,31m**; deste segue confrontando com a propriedade de , com azimute de 22°04'32" por uma distância de 106,51m até o vértice **-P-0626**, de coordenadas **N 7.290.448,38m** e **E 558.876,34m**; deste segue confrontando com a propriedade de , com azimute de 27°05'48" por uma distância de 182,22m até o vértice **-P-0627**, de coordenadas **N 7.290.610,61m** e **E 558.959,34m**; deste segue confrontando com a propriedade de , com azimute de 47°27'38" por uma distância de 31,53m até o vértice **-P-0628**, de coordenadas **N 7.290.631,92m** e **E 558.982,58m**; deste segue confrontando com a propriedade de , com azimute de 87°09'54" por uma distância de 15,71m até o vértice **-P-0629**, de coordenadas **N 7.290.632,70m** e **E 558.998,26m**; deste segue confrontando com a propriedade de , com azimute de 354°59'47" por uma distância de 22,30m até o vértice **-P-**



**0630**, de coordenadas **N 7.290.654,92m** e **E 558.996,32m**; deste segue confrontando com a propriedade de , com azimute de 351°56'15" por uma distância de 30,31m até o vértice **-P-0631**, de coordenadas **N 7.290.684,93m** e **E 558.992,07m**; deste segue confrontando com a propriedade de , com azimute de 6°31'03" por uma distância de 135,35m até o vértice **-P-0632**, de coordenadas **N 7.290.819,41m** e **E 559.007,43m**; deste segue confrontando com a propriedade de , com azimute 23°34'02" por uma distância de 21,28m até o vértice **-P-0000**, ponto inicial da descrição deste perímetro de 24.972,88 m.

Todas as coordenadas aqui descritas estão georreferenciadas ao Sistema Geodésico Brasileiro e encontram-se representadas no Sistema UTM, referenciadas ao **Meridiano Central nº 51 WGr**, tendo como Datum o **SIRGAS2000**. Todos os azimutes e distâncias, área e perímetro foram calculados no plano de projeção UTM.







**DESCRIÇÃO E CÁLCULO ANALÍTICO DE ÁREA – DISTRITO CAETANO MENDES**  
Azimutes, Lados e Coordenadas Geográficas**MEMORIAL DESCRITIVO****Área (ha):** 236,6314**Perímetro (m):** 14.060,85

Fica considerado **PERÍMETRO URBANO** do **DISTRITO CAETANO MENDES** do Município de Tibagi, Estado do Paraná, os trechos compreendidos no memorial descritivo que segue:

Inicia-se a descrição deste perímetro no vértice **-P-0000**, georreferenciado no Sistema Geodésico Brasileiro, DATUM - SIRGAS2000, MC-51°W, de coordenadas **N 7.277.262,80m** e **E 535.620,90m**; deste segue confrontando com a propriedade de , com azimute de 104°22'07" por uma distância de 121,17m até o vértice **-P-0001**, de coordenadas **N 7.277.232,73m** e **E 535.738,27m**; deste segue confrontando com a propriedade de , com azimute de 96°20'30" por uma distância de 182,88m até o vértice **-P-0002**, de coordenadas **N 7.277.212,53m** e **E 535.920,03m**; deste segue confrontando com a propriedade de , com azimute de 179°26'06" por uma distância de 7,68m até o vértice **-P-0003**, de coordenadas **N 7.277.204,85m** e **E 535.920,11m**; deste segue confrontando com a propriedade de , com azimute de 170°45'48" por uma distância de 32,10m até o vértice **-P-0004**, de coordenadas **N 7.277.173,16m** e **E 535.925,26m**; deste segue confrontando com a propriedade de , com azimute de 182°48'23" por uma distância de 37,92m até o vértice **-P-0005**, de coordenadas **N 7.277.135,28m** e **E 535.923,40m**; deste segue confrontando com a propriedade de , com azimute de 191°05'42" por uma distância de 30,72m até o vértice **-P-0006**, de coordenadas **N 7.277.105,14m** e **E 535.917,49m**; deste segue confrontando com a propriedade de , com azimute de 243°27'12" por uma distância de 49,89m até o vértice **-P-0007**, de coordenadas **N 7.277.082,84m** e **E 535.872,87m**; deste segue confrontando com a propriedade de , com azimute de 155°33'56" por uma distância de 122,90m até o vértice **-P-0008**, de coordenadas **N 7.276.970,95m** e **E 535.923,71m**; deste segue confrontando com a propriedade de , com azimute de 153°23'07" por uma distância de 35,31m até o vértice **-P-0009**, de coordenadas **N 7.276.939,38m** e **E 535.939,52m**; deste segue confrontando com a propriedade de , com azimute de 122°32'57" por uma distância de 10,65m até o vértice **-P-0010**, de coordenadas **N 7.276.933,65m** e **E 535.948,50m**; deste segue confrontando com a propriedade de , com azimute de 170°05'43" por uma distância de 7,25m até o vértice **-P-0011**, de coordenadas **N 7.276.926,51m** e **E 535.949,74m**; deste segue confrontando com a propriedade de , com azimute de 187°18'23" por uma distância de 6,04m até o vértice **-P-0012**, de coordenadas **N 7.276.920,52m** e **E 535.948,97m**; deste segue confrontando com a propriedade de , com azimute de 187°18'23" por uma distância de 3,73m até o vértice **-P-0013**, de coordenadas **N 7.276.916,82m** e **E 535.948,50m**; deste segue confrontando com a propriedade de , com azimute de 154°04'44" por uma distância de 7,84m até o vértice **-P-0014**, de coordenadas **N 7.276.909,76m** e **E 535.951,93m**; deste segue confrontando com a propriedade de , com azimute de 144°18'52" por uma distância de 54,03m até o vértice **-P-0015**, de coordenadas **N 7.276.865,88m** e **E 535.983,44m**; deste segue confrontando com a propriedade de , com azimute de 106°45'34" por uma distância de 32,53m até o vértice **-P-0016**, de coordenadas **N 7.276.856,50m** e **E 536.014,59m**; deste segue confrontando com a propriedade de , com azimute de 44°59'55" por uma distância de 537,51m até o vértice **-P-0017**, de coordenadas **N 7.277.236,59m** e **E 536.394,65m**; deste segue confrontando com a propriedade de , com azimute de 156°14'16" por uma distância de 32,88m até o vértice **-P-0018**, de coordenadas





**N 7.277.206,49m e E 536.407,91m**; deste segue confrontando com a propriedade de , com azimute de 161°36'47" por uma distância de 13,98m até o vértice **-P-0019**, de coordenadas **N 7.277.193,22m e E 536.412,31m**; deste segue confrontando com a propriedade de , com azimute de 165°42'32" por uma distância de 17,18m até o vértice **-P-0020**, de coordenadas **N 7.277.176,57m e E 536.416,56m**; deste segue confrontando com a propriedade de , com azimute de 170°46'07" por uma distância de 12,43m até o vértice **-P-0021**, de coordenadas **N 7.277.164,30m e E 536.418,55m**; deste segue confrontando com a propriedade de , com azimute de 192°45'25" por uma distância de 5,39m até o vértice **-P-0022**, de coordenadas **N 7.277.159,05m e E 536.417,36m**; deste segue confrontando com a propriedade de , com azimute de 187°40'29" por uma distância de 24,49m até o vértice **-P-0023**, de coordenadas **N 7.277.134,77m e E 536.414,09m**; deste segue confrontando com a propriedade de , com azimute de 125°49'11" por uma distância de 59,71m até o vértice **-P-0024**, de coordenadas **N 7.277.099,83m e E 536.462,51m**; deste segue confrontando com a propriedade de , com azimute de 145°18'17" por uma distância de 9,42m até o vértice **-P-0025**, de coordenadas **N 7.277.092,08m e E 536.467,87m**; deste segue confrontando com a propriedade de , com azimute de 138°33'56" por uma distância de 26,57m até o vértice **-P-0026**, de coordenadas **N 7.277.072,16m e E 536.485,46m**; deste segue confrontando com a propriedade de , com azimute de 125°13'55" por uma distância de 21,78m até o vértice **-P-0027**, de coordenadas **N 7.277.059,60m e E 536.503,25m**; deste segue confrontando com a propriedade de , com azimute de 110°55'48" por uma distância de 13,04m até o vértice **-P-0028**, de coordenadas **N 7.277.054,94m e E 536.515,43m**; deste segue confrontando com a propriedade de , com azimute de 101°55'11" por uma distância de 25,85m até o vértice **-P-0029**, de coordenadas **N 7.277.049,60m e E 536.540,71m**; deste segue confrontando com a propriedade de , com azimute de 101°55'11" por uma distância de 76,40m até o vértice **-P-0030**, de coordenadas **N 7.277.033,82m e E 536.615,47m**; deste segue confrontando com a propriedade de , com azimute de 101°55'11" por uma distância de 71,20m até o vértice **-P-0031**, de coordenadas **N 7.277.019,11m e E 536.685,13m**; deste segue confrontando com a propriedade de , com azimute de 140°35'54" por uma distância de 19,78m até o vértice **-P-0032**, de coordenadas **N 7.277.003,83m e E 536.697,69m**; deste segue confrontando com a propriedade de , com azimute de 98°51'05" por uma distância de 20,69m até o vértice **-P-0033**, de coordenadas **N 7.277.000,65m e E 536.718,13m**; deste segue confrontando com a propriedade de , com azimute de 105°57'06" por uma distância de 13,74m até o vértice **-P-0034**, de coordenadas **N 7.276.996,87m e E 536.731,35m**; deste segue confrontando com a propriedade de , com azimute de 115°35'05" por uma distância de 13,31m até o vértice **-P-0035**, de coordenadas **N 7.276.991,12m e E 536.743,35m**; deste segue confrontando com a propriedade de , com azimute de 122°11'09" por uma distância de 10,99m até o vértice **-P-0036**, de coordenadas **N 7.276.985,27m e E 536.752,65m**; deste segue confrontando com a propriedade de , com azimute de 122°11'09" por uma distância de 8,03m até o vértice **-P-0037**, de coordenadas **N 7.276.980,99m e E 536.759,44m**; deste segue confrontando com a propriedade de , com azimute de 122°28'53" por uma distância de 20,05m até o vértice **-P-0038**, de coordenadas **N 7.276.970,22m e E 536.776,36m**; deste segue confrontando com a propriedade de , com azimute de 128°47'40" por uma distância de 25,54m até o vértice **-P-0039**, de coordenadas **N 7.276.954,22m e E 536.796,26m**; deste segue confrontando com a propriedade de , com azimute de 134°27'12" por uma distância de 7,41m até o vértice **-P-0040**, de coordenadas **N 7.276.949,03m e E 536.801,55m**; deste segue confrontando com a propriedade de , com azimute de 37°22'49" por uma distância de 59,67m até o vértice **-P-0041**, de coordenadas **N 7.276.996,45m e E 536.837,78m**; deste segue confrontando com a propriedade de , com azimute de 157°01'55" por uma distância de 119,85m até o vértice **-P-0042**, de coordenadas **N 7.276.886,10m e E 536.884,55m**; deste segue confrontando com a propriedade de , com azimute de 77°21'41" por uma distância de 36,16m até o vértice **-P-0043**, de coordenadas **N 7.276.894,01m e E 536.919,83m**; deste segue confrontando com a propriedade de , com

azimute de 69°58'06" por uma distância de 62,15m até o vértice **-P-0044**, de coordenadas **N 7.276.915,30m** e **E 536.978,22m**; deste segue confrontando com a propriedade de , com azimute de 72°00'04" por uma distância de 43,88m até o vértice **-P-0045**, de coordenadas **N 7.276.928,86m** e **E 537.019,95m**; deste segue confrontando com a propriedade de , com azimute de 72°29'11" por uma distância de 45,65m até o vértice **-P-0046**, de coordenadas **N 7.276.942,60m** e **E 537.063,49m**; deste segue confrontando com a propriedade de , com azimute de 74°52'14" por uma distância de 37,07m até o vértice **-P-0047**, de coordenadas **N 7.276.952,27m** e **E 537.099,27m**; deste segue confrontando com a propriedade de , com azimute de 157°06'40" por uma distância de 73,22m até o vértice **-P-0048**, de coordenadas **N 7.276.884,82m** e **E 537.127,75m**; deste segue confrontando com a propriedade de , com azimute de 137°36'26" por uma distância de 99,53m até o vértice **-P-0049**, de coordenadas **N 7.276.811,31m** e **E 537.194,85m**; deste segue confrontando com a propriedade de , com azimute de 139°42'22" por uma distância de 77,14m até o vértice **-P-0050**, de coordenadas **N 7.276.752,47m** e **E 537.244,74m**; deste segue confrontando com a propriedade de , com azimute de 210°36'38" por uma distância de 144,10m até o vértice **-P-0051**, de coordenadas **N 7.276.628,45m** e **E 537.171,37m**; deste segue confrontando com a propriedade de , com azimute de 283°13'43" por uma distância de 39,89m até o vértice **-P-0052**, de coordenadas **N 7.276.637,58m** e **E 537.132,54m**; deste segue confrontando com a propriedade de , com azimute de 184°38'41" por uma distância de 77,33m até o vértice **-P-0053**, de coordenadas **N 7.276.560,51m** e **E 537.126,27m**; deste segue confrontando com a propriedade de , com azimute de 295°32'06" por uma distância de 151,83m até o vértice **-P-0054**, de coordenadas **N 7.276.625,95m** e **E 536.989,28m**; deste segue confrontando com a propriedade de , com azimute de 309°13'33" por uma distância de 336,14m até o vértice **-P-0055**, de coordenadas **N 7.276.838,52m** e **E 536.728,88m**; deste segue confrontando com a propriedade de , com azimute de 309°13'31" por uma distância de 70,19m até o vértice **-P-0056**, de coordenadas **N 7.276.882,91m** e **E 536.674,51m**; deste segue confrontando com a propriedade de , com azimute de 229°17'23" por uma distância de 19,38m até o vértice **-P-0057**, de coordenadas **N 7.276.870,27m** e **E 536.659,82m**; deste segue confrontando com a propriedade de , com azimute de 229°17'20" por uma distância de 21,84m até o vértice **-P-0058**, de coordenadas **N 7.276.856,02m** e **E 536.643,27m**; deste segue confrontando com a propriedade de , com azimute de 233°44'46" por uma distância de 27,03m até o vértice **-P-0059**, de coordenadas **N 7.276.840,04m** e **E 536.621,47m**; deste segue confrontando com a propriedade de , com azimute de 213°18'38" por uma distância de 30,43m até o vértice **-P-0060**, de coordenadas **N 7.276.814,61m** e **E 536.604,76m**; deste segue confrontando com a propriedade de , com azimute de 193°08'02" por uma distância de 22,38m até o vértice **-P-0061**, de coordenadas **N 7.276.792,81m** e **E 536.599,67m**; deste segue confrontando com a propriedade de , com azimute de 167°54'19" por uma distância de 20,81m até o vértice **-P-0062**, de coordenadas **N 7.276.772,46m** e **E 536.604,03m**; deste segue confrontando com a propriedade de , com azimute de 149°37'15" por uma distância de 24,42m até o vértice **-P-0063**, de coordenadas **N 7.276.751,39m** e **E 536.616,38m**; deste segue confrontando com a propriedade de , com azimute de 166°42'03" por uma distância de 23,58m até o vértice **-P-0064**, de coordenadas **N 7.276.728,44m** e **E 536.621,81m**; deste segue confrontando com a propriedade de , com azimute de 166°42'07" por uma distância de 17,48m até o vértice **-P-0065**, de coordenadas **N 7.276.711,43m** e **E 536.625,83m**; deste segue confrontando com a propriedade de , com azimute de 224°57'28" por uma distância de 39,10m até o vértice **-P-0066**, de coordenadas **N 7.276.683,76m** e **E 536.598,20m**; deste segue confrontando com a propriedade de , com azimute de 224°57'28" por uma distância de 641,84m até o vértice **-P-0067**, de coordenadas **N 7.276.229,58m** e **E 536.144,69m**; deste segue confrontando com a propriedade de , com azimute de 224°57'26" por uma distância de 15,23m até o vértice **-P-0068**, de coordenadas **N 7.276.218,80m** e **E 536.133,93m**; deste segue confrontando com a propriedade de , com azimute de 144°46'07" por uma distância de 14,44m até o vértice **-P-0069**, de coordenadas





**N 7.276.207,01m** e **E 536.142,26m**; deste segue confrontando com a propriedade de , com azimute de 141°44'20" por uma distância de 351,49m até o vértice **-P-0070**, de coordenadas **N 7.275.931,02m** e **E 536.359,92m**; deste segue confrontando com a propriedade de , com azimute de 215°05'35" por uma distância de 42,69m até o vértice **-P-0071**, de coordenadas **N 7.275.896,09m** e **E 536.335,37m**; deste segue confrontando com a propriedade de , com azimute de 131°08'05" por uma distância de 56,47m até o vértice **-P-0072**, de coordenadas **N 7.275.858,95m** e **E 536.377,90m**; deste segue confrontando com a propriedade de , com azimute de 130°40'48" por uma distância de 74,60m até o vértice **-P-0073**, de coordenadas **N 7.275.810,32m** e **E 536.434,48m**; deste segue confrontando com a propriedade de , com azimute de 129°55'56" por uma distância de 196,22m até o vértice **-P-0074**, de coordenadas **N 7.275.684,37m** e **E 536.584,94m**; deste segue confrontando com a propriedade de , com azimute de 126°00'43" por uma distância de 63,15m até o vértice **-P-0075**, de coordenadas **N 7.275.647,24m** e **E 536.636,02m**; deste segue confrontando com a propriedade de , com azimute de 129°41'21" por uma distância de 79,61m até o vértice **-P-0076**, de coordenadas **N 7.275.596,40m** e **E 536.697,28m**; deste segue confrontando com a propriedade de , com azimute de 133°58'58" por uma distância de 65,93m até o vértice **-P-0077**, de coordenadas **N 7.275.550,62m** e **E 536.744,72m**; deste segue confrontando com a propriedade de , com azimute de 136°38'39" por uma distância de 63,62m até o vértice **-P-0078**, de coordenadas **N 7.275.504,37m** e **E 536.788,39m**; deste segue confrontando com a propriedade de , com azimute de 139°21'17" por uma distância de 53,35m até o vértice **-P-0079**, de coordenadas **N 7.275.463,89m** e **E 536.823,14m**; deste segue confrontando com a propriedade de , com azimute de 197°02'32" por uma distância de 366,05m até o vértice **-P-0080**, de coordenadas **N 7.275.113,91m** e **E 536.715,86m**; deste segue confrontando com a propriedade de , com azimute de 324°43'48" por uma distância de 95,18m até o vértice **-P-0081**, de coordenadas **N 7.275.191,62m** e **E 536.660,90m**; deste segue confrontando com a propriedade de , com azimute de 288°26'24" por uma distância de 29,45m até o vértice **-P-0082**, de coordenadas **N 7.275.200,94m** e **E 536.632,97m**; deste segue confrontando com a propriedade de , com azimute de 305°09'11" por uma distância de 41,86m até o vértice **-P-0083**, de coordenadas **N 7.275.225,04m** e **E 536.598,74m**; deste segue confrontando com a propriedade de , com azimute de 316°10'13" por uma distância de 139,74m até o vértice **-P-0084**, de coordenadas **N 7.275.325,85m** e **E 536.501,96m**; deste segue confrontando com a propriedade de , com azimute de 232°45'48" por uma distância de 39,45m até o vértice **-P-0085**, de coordenadas **N 7.275.301,98m** e **E 536.470,55m**; deste segue confrontando com a propriedade de , com azimute de 280°58'14" por uma distância de 55,54m até o vértice **-P-0086**, de coordenadas **N 7.275.312,55m** e **E 536.416,03m**; deste segue confrontando com a propriedade de , com azimute de 302°53'31" por uma distância de 56,04m até o vértice **-P-0087**, de coordenadas **N 7.275.342,98m** e **E 536.368,98m**; deste segue confrontando com a propriedade de , com azimute de 325°18'21" por uma distância de 45,98m até o vértice **-P-0088**, de coordenadas **N 7.275.380,78m** e **E 536.342,81m**; deste segue confrontando com a propriedade de , com azimute de 193°58'02" por uma distância de 13,78m até o vértice **-P-0089**, de coordenadas **N 7.275.367,41m** e **E 536.339,48m**; deste segue confrontando com a propriedade de , com azimute de 240°11'03" por uma distância de 39,88m até o vértice **-P-0090**, de coordenadas **N 7.275.347,58m** e **E 536.304,88m**; deste segue confrontando com a propriedade de , com azimute de 266°24'56" por uma distância de 38,82m até o vértice **-P-0091**, de coordenadas **N 7.275.345,15m** e **E 536.266,14m**; deste segue confrontando com a propriedade de , com azimute de 284°09'45" por uma distância de 57,51m até o vértice **-P-0092**, de coordenadas **N 7.275.359,23m** e **E 536.210,37m**; deste segue confrontando com a propriedade de , com azimute de 284°29'24" por uma distância de 55,24m até o vértice **-P-0093**, de coordenadas **N 7.275.373,05m** e **E 536.156,89m**; deste segue confrontando com a propriedade de , com azimute de 308°25'58" por uma distância de 3,50m até o vértice **-P-0094**, de coordenadas **N 7.275.375,22m** e **E 536.154,15m**; deste segue confrontando com a propriedade de , com



azimute de 292°29'28" por uma distância de 63,50m até o vértice **-P-0095**, de coordenadas **N 7.275.399,51m** e **E 536.095,48m**; deste segue confrontando com a propriedade de , com azimute de 283°45'58" por uma distância de 58,36m até o vértice **-P-0096**, de coordenadas **N 7.275.413,40m** e **E 536.038,80m**; deste segue confrontando com a propriedade de , com azimute de 303°51'40" por uma distância de 72,82m até o vértice **-P-0097**, de coordenadas **N 7.275.453,97m** e **E 535.978,33m**; deste segue confrontando com a propriedade de , com azimute de 312°04'53" por uma distância de 71,28m até o vértice **-P-0098**, de coordenadas **N 7.275.501,74m** e **E 535.925,42m**; deste segue confrontando com a propriedade de , com azimute de 320°17'05" por uma distância de 24,27m até o vértice **-P-0099**, de coordenadas **N 7.275.520,42m** e **E 535.909,91m**; deste segue confrontando com a propriedade de , com azimute de 29°28'03" por uma distância de 59,35m até o vértice **-P-0100**, de coordenadas **N 7.275.572,09m** e **E 535.939,11m**; deste segue confrontando com a propriedade de , com azimute de 13°05'07" por uma distância de 53,84m até o vértice **-P-0101**, de coordenadas **N 7.275.624,53m** e **E 535.951,30m**; deste segue confrontando com a propriedade de , com azimute de 1°39'14" por uma distância de 29,26m até o vértice **-P-0102**, de coordenadas **N 7.275.653,78m** e **E 535.952,14m**; deste segue confrontando com a propriedade de , com azimute de 344°52'16" por uma distância de 28,30m até o vértice **-P-0103**, de coordenadas **N 7.275.681,10m** e **E 535.944,76m**; deste segue confrontando com a propriedade de , com azimute de 356°45'53" por uma distância de 16,89m até o vértice **-P-0104**, de coordenadas **N 7.275.697,96m** e **E 535.943,80m**; deste segue confrontando com a propriedade de , com azimute de 42°06'05" por uma distância de 20,60m até o vértice **-P-0105**, de coordenadas **N 7.275.713,24m** e **E 535.957,61m**; deste segue confrontando com a propriedade de , com azimute de 50°30'41" por uma distância de 37,49m até o vértice **-P-0106**, de coordenadas **N 7.275.737,09m** e **E 535.986,55m**; deste segue confrontando com a propriedade de , com azimute de 31°37'23" por uma distância de 31,02m até o vértice **-P-0107**, de coordenadas **N 7.275.763,50m** e **E 536.002,81m**; deste segue confrontando com a propriedade de , com azimute de 42°05'19" por uma distância de 102,16m até o vértice **-P-0108**, de coordenadas **N 7.275.839,32m** e **E 536.071,29m**; deste segue confrontando com a propriedade de , com azimute de 36°18'26" por uma distância de 42,65m até o vértice **-P-0109**, de coordenadas **N 7.275.873,68m** e **E 536.096,54m**; deste segue confrontando com a propriedade de , com azimute de 332°58'45" por uma distância de 44,44m até o vértice **-P-0110**, de coordenadas **N 7.275.913,27m** e **E 536.076,35m**; deste segue confrontando com a propriedade de , com azimute de 263°05'24" por uma distância de 31,88m até o vértice **-P-0111**, de coordenadas **N 7.275.909,44m** e **E 536.044,71m**; deste segue confrontando com a propriedade de , com azimute de 273°43'58" por uma distância de 18,57m até o vértice **-P-0112**, de coordenadas **N 7.275.910,65m** e **E 536.026,18m**; deste segue confrontando com a propriedade de , com azimute de 267°27'57" por uma distância de 48,14m até o vértice **-P-0113**, de coordenadas **N 7.275.908,52m** e **E 535.978,08m**; deste segue confrontando com a propriedade de , com azimute de 244°00'16" por uma distância de 28,55m até o vértice **-P-0114**, de coordenadas **N 7.275.896,01m** e **E 535.952,42m**; deste segue confrontando com a propriedade de , com azimute de 256°19'35" por uma distância de 10,26m até o vértice **-P-0115**, de coordenadas **N 7.275.893,58m** e **E 535.942,46m**; deste segue confrontando com a propriedade de , com azimute de 262°00'01" por uma distância de 20,04m até o vértice **-P-0116**, de coordenadas **N 7.275.890,79m** e **E 535.922,61m**; deste segue confrontando com a propriedade de , com azimute de 262°36'37" por uma distância de 16,69m até o vértice **-P-0117**, de coordenadas **N 7.275.888,65m** e **E 535.906,06m**; deste segue confrontando com a propriedade de , com azimute de 265°22'43" por uma distância de 24,00m até o vértice **-P-0118**, de coordenadas **N 7.275.886,71m** e **E 535.882,13m**; deste segue confrontando com a propriedade de , com azimute de 286°15'34" por uma distância de 30,67m até o vértice **-P-0119**, de coordenadas **N 7.275.895,30m** e **E 535.852,69m**; deste segue confrontando com a propriedade de , com azimute de 280°09'25" por uma distância de 16,60m até o vértice **-P-0120**, de coordenadas





**N 7.275.898,23m e E 535.836,35m**; deste segue confrontando com a propriedade de , com azimute de 250°37'36" por uma distância de 23,35m até o vértice **-P-0121**, de coordenadas **N 7.275.890,48m e E 535.814,32m**; deste segue confrontando com a propriedade de , com azimute de 230°22'20" por uma distância de 17,94m até o vértice **-P-0122**, de coordenadas **N 7.275.879,04m e E 535.800,51m**; deste segue confrontando com a propriedade de , com azimute de 231°12'27" por uma distância de 26,86m até o vértice **-P-0123**, de coordenadas **N 7.275.862,21m e E 535.779,58m**; deste segue confrontando com a propriedade de , com azimute de 239°40'39" por uma distância de 24,00m até o vértice **-P-0124**, de coordenadas **N 7.275.850,10m e E 535.758,86m**; deste segue confrontando com a propriedade de , com azimute de 256°03'26" por uma distância de 30,83m até o vértice **-P-0125**, de coordenadas **N 7.275.842,67m e E 535.728,94m**; deste segue confrontando com a propriedade de , com azimute de 261°35'55" por uma distância de 24,93m até o vértice **-P-0126**, de coordenadas **N 7.275.839,03m e E 535.704,28m**; deste segue confrontando com a propriedade de , com azimute de 253°36'09" por uma distância de 40,18m até o vértice **-P-0127**, de coordenadas **N 7.275.827,68m e E 535.665,73m**; deste segue confrontando com a propriedade de , com azimute de 244°26'52" por uma distância de 21,55m até o vértice **-P-0128**, de coordenadas **N 7.275.818,39m e E 535.646,29m**; deste segue confrontando com a propriedade de , com azimute de 283°18'31" por uma distância de 44,04m até o vértice **-P-0129**, de coordenadas **N 7.275.828,52m e E 535.603,43m**; deste segue confrontando com a propriedade de , com azimute de 263°55'01" por uma distância de 31,32m até o vértice **-P-0130**, de coordenadas **N 7.275.825,20m e E 535.572,29m**; deste segue confrontando com a propriedade de , com azimute de 270°20'59" por uma distância de 29,46m até o vértice **-P-0131**, de coordenadas **N 7.275.825,38m e E 535.542,83m**; deste segue confrontando com a propriedade de , com azimute de 274°19'40" por uma distância de 35,10m até o vértice **-P-0132**, de coordenadas **N 7.275.828,03m e E 535.507,83m**; deste segue confrontando com a propriedade de , com azimute de 274°33'10" por uma distância de 28,23m até o vértice **-P-0133**, de coordenadas **N 7.275.830,27m e E 535.479,69m**; deste segue confrontando com a propriedade de , com azimute de 273°13'47" por uma distância de 46,93m até o vértice **-P-0134**, de coordenadas **N 7.275.832,92m e E 535.432,83m**; deste segue confrontando com a propriedade de , com azimute de 273°32'54" por uma distância de 18,73m até o vértice **-P-0135**, de coordenadas **N 7.275.834,08m e E 535.414,14m**; deste segue confrontando com a propriedade de , com azimute de 276°47'27" por uma distância de 18,39m até o vértice **-P-0136**, de coordenadas **N 7.275.836,25m e E 535.395,87m**; deste segue confrontando com a propriedade de , com azimute de 252°04'22" por uma distância de 29,39m até o vértice **-P-0137**, de coordenadas **N 7.275.827,20m e E 535.367,91m**; deste segue confrontando com a propriedade de , com azimute de 250°37'03" por uma distância de 40,44m até o vértice **-P-0138**, de coordenadas **N 7.275.813,78m e E 535.329,75m**; deste segue confrontando com a propriedade de , com azimute de 258°14'27" por uma distância de 28,86m até o vértice **-P-0139**, de coordenadas **N 7.275.807,90m e E 535.301,50m**; deste segue confrontando com a propriedade de , com azimute de 262°35'18" por uma distância de 30,91m até o vértice **-P-0140**, de coordenadas **N 7.275.803,91m e E 535.270,85m**; deste segue confrontando com a propriedade de , com azimute de 266°49'19" por uma distância de 61,96m até o vértice **-P-0141**, de coordenadas **N 7.275.800,48m e E 535.208,98m**; deste segue confrontando com a propriedade de , com azimute de 265°24'53" por uma distância de 71,40m até o vértice **-P-0142**, de coordenadas **N 7.275.794,77m e E 535.137,81m**; deste segue confrontando com a propriedade de , com azimute de 276°06'55" por uma distância de 37,41m até o vértice **-P-0143**, de coordenadas **N 7.275.798,76m e E 535.100,61m**; deste segue confrontando com a propriedade de , com azimute de 178°32'37" por uma distância de 45,75m até o vértice **-P-0144**, de coordenadas **N 7.275.753,02m e E 535.101,78m**; deste segue confrontando com a propriedade de , com azimute de 280°45'12" por uma distância de 126,43m até o vértice **-P-0145**, de coordenadas **N 7.275.776,61m e E 534.977,56m**; deste segue confrontando com a propriedade de , com

azimute de 277°13'49" por uma distância de 21,40m até o vértice **-P-0146**, de coordenadas **N 7.275.779,30m** e **E 534.956,34m**; deste segue confrontando com a propriedade de , com azimute de 251°03'48" por uma distância de 52,85m até o vértice **-P-0147**, de coordenadas **N 7.275.762,15m** e **E 534.906,34m**; deste segue confrontando com a propriedade de , com azimute de 237°33'10" por uma distância de 108,26m até o vértice **-P-0148**, de coordenadas **N 7.275.704,07m** e **E 534.814,98m**; deste segue confrontando com a propriedade de , com azimute de 296°02'51" por uma distância de 103,81m até o vértice **-P-0149**, de coordenadas **N 7.275.749,65m** e **E 534.721,71m**; deste segue confrontando com a propriedade de , com azimute de 290°35'40" por uma distância de 55,63m até o vértice **-P-0150**, de coordenadas **N 7.275.769,22m** e **E 534.669,64m**; deste segue confrontando com a propriedade de , com azimute de 243°20'35" por uma distância de 153,28m até o vértice **-P-0151**, de coordenadas **N 7.275.700,45m** e **E 534.532,65m**; deste segue confrontando com a propriedade de , com azimute de 310°02'46" por uma distância de 124,56m até o vértice **-P-0152**, de coordenadas **N 7.275.780,60m** e **E 534.437,29m**; deste segue confrontando com a propriedade de , com azimute de 308°13'15" por uma distância de 91,05m até o vértice **-P-0153**, de coordenadas **N 7.275.836,93m** e **E 534.365,77m**; deste segue confrontando com a propriedade de , com azimute de 64°08'11" por uma distância de 128,07m até o vértice **-P-0154**, de coordenadas **N 7.275.892,79m** e **E 534.481,01m**; deste segue confrontando com a propriedade de , com azimute de 69°25'00" por uma distância de 146,56m até o vértice **-P-0155**, de coordenadas **N 7.275.944,32m** e **E 534.618,21m**; deste segue confrontando com a propriedade de , com azimute de 47°41'19" por uma distância de 81,71m até o vértice **-P-0156**, de coordenadas **N 7.275.999,32m** e **E 534.678,63m**; deste segue confrontando com a propriedade de , com azimute de 333°51'24" por uma distância de 33,96m até o vértice **-P-0157**, de coordenadas **N 7.276.029,81m** e **E 534.663,67m**; deste segue confrontando com a propriedade de , com azimute de 296°11'37" por uma distância de 36,51m até o vértice **-P-0158**, de coordenadas **N 7.276.045,92m** e **E 534.630,91m**; deste segue confrontando com a propriedade de , com azimute de 329°16'51" por uma distância de 18,74m até o vértice **-P-0159**, de coordenadas **N 7.276.062,04m** e **E 534.621,33m**; deste segue confrontando com a propriedade de , com azimute de 329°16'51" por uma distância de 33,28m até o vértice **-P-0160**, de coordenadas **N 7.276.090,64m** e **E 534.604,33m**; deste segue confrontando com a propriedade de , com azimute de 317°01'11" por uma distância de 32,74m até o vértice **-P-0161**, de coordenadas **N 7.276.114,60m** e **E 534.582,01m**; deste segue confrontando com a propriedade de , com azimute de 317°02'52" por uma distância de 26,11m até o vértice **-P-0162**, de coordenadas **N 7.276.133,71m** e **E 534.564,22m**; deste segue confrontando com a propriedade de , com azimute de 71°16'20" por uma distância de 18,92m até o vértice **-P-0163**, de coordenadas **N 7.276.139,79m** e **E 534.582,14m**; deste segue confrontando com a propriedade de , com azimute de 25°17'36" por uma distância de 12,73m até o vértice **-P-0164**, de coordenadas **N 7.276.151,30m** e **E 534.587,58m**; deste segue confrontando com a propriedade de , com azimute de 334°18'20" por uma distância de 36,90m até o vértice **-P-0165**, de coordenadas **N 7.276.184,55m** e **E 534.571,58m**; deste segue confrontando com a propriedade de , com azimute de 298°43'16" por uma distância de 11,31m até o vértice **-P-0166**, de coordenadas **N 7.276.189,99m** e **E 534.561,66m**; deste segue confrontando com a propriedade de , com azimute de 345°16'19" por uma distância de 31,58m até o vértice **-P-0167**, de coordenadas **N 7.276.220,53m** e **E 534.553,63m**; deste segue confrontando com a propriedade de , com azimute de 270°24'59" por uma distância de 31,70m até o vértice **-P-0168**, de coordenadas **N 7.276.220,76m** e **E 534.521,93m**; deste segue confrontando com a propriedade de , com azimute de 249°08'05" por uma distância de 25,12m até o vértice **-P-0169**, de coordenadas **N 7.276.211,81m** e **E 534.498,46m**; deste segue confrontando com a propriedade de , com azimute de 296°00'39" por uma distância de 24,97m até o vértice **-P-0170**, de coordenadas **N 7.276.222,76m** e **E 534.476,02m**; deste segue confrontando com a propriedade de , com azimute de 270°00'00" por uma distância de 28,70m até o vértice **-P-0171**, de coordenadas





**N 7.276.222,76m** e **E 534.447,32m**; deste segue confrontando com a propriedade de , com azimute de 230°27'42" por uma distância de 15,56m até o vértice **-P-0172**, de coordenadas **N 7.276.212,86m** e **E 534.435,31m**; deste segue confrontando com a propriedade de , com azimute de 221°39'55" por uma distância de 22,60m até o vértice **-P-0173**, de coordenadas **N 7.276.195,97m** e **E 534.420,29m**; deste segue confrontando com a propriedade de , com azimute de 311°39'55" por uma distância de 144,86m até o vértice **-P-0174**, de coordenadas **N 7.276.292,27m** e **E 534.312,07m**; deste segue confrontando com a propriedade de , com azimute de 41°39'55" por uma distância de 44,91m até o vértice **-P-0175**, de coordenadas **N 7.276.325,83m** e **E 534.341,93m**; deste segue confrontando com a propriedade de , com azimute de 90°00'00" por uma distância de 22,76m até o vértice **-P-0176**, de coordenadas **N 7.276.325,83m** e **E 534.364,69m**; deste segue confrontando com a propriedade de , com azimute de 33°40'12" por uma distância de 22,80m até o vértice **-P-0177**, de coordenadas **N 7.276.344,80m** e **E 534.377,33m**; deste segue confrontando com a propriedade de , com azimute de 334°18'17" por uma distância de 18,75m até o vértice **-P-0178**, de coordenadas **N 7.276.361,70m** e **E 534.369,20m**; deste segue confrontando com a propriedade de , com azimute de 24°22'44" por uma distância de 37,81m até o vértice **-P-0179**, de coordenadas **N 7.276.396,13m** e **E 534.384,81m**; deste segue confrontando com a propriedade de , com azimute de 300°56'41" por uma distância de 18,95m até o vértice **-P-0180**, de coordenadas **N 7.276.405,88m** e **E 534.368,55m**; deste segue confrontando com a propriedade de , com azimute de 273°02'59" por uma distância de 24,42m até o vértice **-P-0181**, de coordenadas **N 7.276.407,18m** e **E 534.344,17m**; deste segue confrontando com a propriedade de , com azimute de 230°05'14" por uma distância de 18,23m até o vértice **-P-0182**, de coordenadas **N 7.276.395,48m** e **E 534.330,18m**; deste segue confrontando com a propriedade de , com azimute de 281°42'12" por uma distância de 27,23m até o vértice **-P-0183**, de coordenadas **N 7.276.401,01m** e **E 534.303,52m**; deste segue confrontando com a propriedade de , com azimute de 311°09'50" por uma distância de 31,09m até o vértice **-P-0184**, de coordenadas **N 7.276.421,47m** e **E 534.280,12m**; deste segue confrontando com a propriedade de , com azimute de 290°26'03" por uma distância de 20,47m até o vértice **-P-0185**, de coordenadas **N 7.276.428,62m** e **E 534.260,93m**; deste segue confrontando com a propriedade de , com azimute de 323°02'03" por uma distância de 46,71m até o vértice **-P-0186**, de coordenadas **N 7.276.465,94m** e **E 534.232,84m**; deste segue confrontando com a propriedade de , com azimute de 33°12'38" por uma distância de 30,40m até o vértice **-P-0187**, de coordenadas **N 7.276.491,37m** e **E 534.249,49m**; deste segue confrontando com a propriedade de , com azimute de 33°12'38" por uma distância de 82,37m até o vértice **-P-0188**, de coordenadas **N 7.276.560,29m** e **E 534.294,61m**; deste segue confrontando com a propriedade de , com azimute de 24°14'41" por uma distância de 45,46m até o vértice **-P-0189**, de coordenadas **N 7.276.601,74m** e **E 534.313,28m**; deste segue confrontando com a propriedade de , com azimute de 94°04'25" por uma distância de 92,91m até o vértice **-P-0190**, de coordenadas **N 7.276.595,14m** e **E 534.405,95m**; deste segue confrontando com a propriedade de , com azimute de 64°33'15" por uma distância de 46,14m até o vértice **-P-0191**, de coordenadas **N 7.276.614,96m** e **E 534.447,61m**; deste segue confrontando com a propriedade de , com azimute de 122°20'44" por uma distância de 41,69m até o vértice **-P-0192**, de coordenadas **N 7.276.592,66m** e **E 534.482,83m**; deste segue confrontando com a propriedade de , com azimute de 166°39'04" por uma distância de 49,41m até o vértice **-P-0193**, de coordenadas **N 7.276.544,58m** e **E 534.494,24m**; deste segue confrontando com a propriedade de , com azimute de 178°26'53" por uma distância de 32,06m até o vértice **-P-0194**, de coordenadas **N 7.276.512,53m** e **E 534.495,11m**; deste segue confrontando com a propriedade de , com azimute de 85°54'39" por uma distância de 18,22m até o vértice **-P-0195**, de coordenadas **N 7.276.513,83m** e **E 534.513,29m**; deste segue confrontando com a propriedade de , com azimute de 73°49'50" por uma distância de 21,39m até o vértice **-P-0196**, de coordenadas **N 7.276.519,79m** e **E 534.533,83m**; deste segue confrontando com a propriedade de , com



azimute de 60°06'05" por uma distância de 45,44m até o vértice **-P-0197**, de coordenadas **N 7.276.542,44m** e **E 534.573,22m**; deste segue confrontando com a propriedade de , com azimute de 40°25'37" por uma distância de 30,31m até o vértice **-P-0198**, de coordenadas **N 7.276.565,51m** e **E 534.592,87m**; deste segue confrontando com a propriedade de , com azimute de 40°25'43" por uma distância de 105,95m até o vértice **-P-0199**, de coordenadas **N 7.276.646,16m** e **E 534.661,58m**; deste segue confrontando com a propriedade de , com azimute de 48°12'04" por uma distância de 43,37m até o vértice **-P-0200**, de coordenadas **N 7.276.675,07m** e **E 534.693,92m**; deste segue confrontando com a propriedade de , com azimute de 41°23'49" por uma distância de 56,57m até o vértice **-P-0201**, de coordenadas **N 7.276.717,51m** e **E 534.731,32m**; deste segue confrontando com a propriedade de , com azimute de 68°28'59" por uma distância de 46,00m até o vértice **-P-0202**, de coordenadas **N 7.276.734,38m** e **E 534.774,12m**; deste segue confrontando com a propriedade de , com azimute de 82°15'57" por uma distância de 25,55m até o vértice **-P-0203**, de coordenadas **N 7.276.737,82m** e **E 534.799,43m**; deste segue confrontando com a propriedade de , com azimute de 75°45'11" por uma distância de 12,00m até o vértice **-P-0204**, de coordenadas **N 7.276.740,77m** e **E 534.811,06m**; deste segue confrontando com a propriedade de , com azimute de 60°32'07" por uma distância de 17,49m até o vértice **-P-0205**, de coordenadas **N 7.276.749,37m** e **E 534.826,29m**; deste segue confrontando com a propriedade de , com azimute de 81°37'53" por uma distância de 16,59m até o vértice **-P-0206**, de coordenadas **N 7.276.751,79m** e **E 534.842,70m**; deste segue confrontando com a propriedade de , com azimute de 80°16'19" por uma distância de 12,79m até o vértice **-P-0207**, de coordenadas **N 7.276.753,95m** e **E 534.855,30m**; deste segue confrontando com a propriedade de , com azimute de 76°05'00" por uma distância de 10,23m até o vértice **-P-0208**, de coordenadas **N 7.276.756,41m** e **E 534.865,23m**; deste segue confrontando com a propriedade de , com azimute de 173°18'01" por uma distância de 8,29m até o vértice **-P-0209**, de coordenadas **N 7.276.748,18m** e **E 534.866,20m**; deste segue confrontando com a propriedade de , com azimute de 187°04'15" por uma distância de 14,50m até o vértice **-P-0210**, de coordenadas **N 7.276.733,79m** e **E 534.864,41m**; deste segue confrontando com a propriedade de , com azimute de 180°35'12" por uma distância de 14,17m até o vértice **-P-0211**, de coordenadas **N 7.276.719,62m** e **E 534.864,27m**; deste segue confrontando com a propriedade de , com azimute de 180°58'25" por uma distância de 16,99m até o vértice **-P-0212**, de coordenadas **N 7.276.702,62m** e **E 534.863,98m**; deste segue confrontando com a propriedade de , com azimute de 175°45'22" por uma distância de 10,87m até o vértice **-P-0213**, de coordenadas **N 7.276.691,79m** e **E 534.864,78m**; deste segue confrontando com a propriedade de , com azimute de 170°13'54" por uma distância de 15,77m até o vértice **-P-0214**, de coordenadas **N 7.276.676,25m** e **E 534.867,46m**; deste segue confrontando com a propriedade de , com azimute de 163°37'40" por uma distância de 21,58m até o vértice **-P-0215**, de coordenadas **N 7.276.655,54m** e **E 534.873,54m**; deste segue confrontando com a propriedade de , com azimute de 177°38'34" por uma distância de 17,83m até o vértice **-P-0216**, de coordenadas **N 7.276.637,73m** e **E 534.874,27m**; deste segue confrontando com a propriedade de , com azimute de 170°37'33" por uma distância de 14,91m até o vértice **-P-0217**, de coordenadas **N 7.276.623,02m** e **E 534.876,70m**; deste segue confrontando com a propriedade de , com azimute de 167°41'28" por uma distância de 23,11m até o vértice **-P-0218**, de coordenadas **N 7.276.600,45m** e **E 534.881,63m**; deste segue confrontando com a propriedade de , com azimute de 155°46'18" por uma distância de 28,80m até o vértice **-P-0219**, de coordenadas **N 7.276.574,18m** e **E 534.893,45m**; deste segue confrontando com a propriedade de , com azimute de 163°15'30" por uma distância de 36,80m até o vértice **-P-0220**, de coordenadas **N 7.276.538,94m** e **E 534.904,04m**; deste segue confrontando com a propriedade de , com azimute de 169°38'04" por uma distância de 23,99m até o vértice **-P-0221**, de coordenadas **N 7.276.515,34m** e **E 534.908,36m**; deste segue confrontando com a propriedade de , com azimute de 171°16'45" por uma distância de 24,26m até o vértice **-P-0222**, de coordenadas





**N 7.276.491,36m e E 534.912,04m**; deste segue confrontando com a propriedade de , com azimute de 186°31'37" por uma distância de 28,80m até o vértice **-P-0223**, de coordenadas **N 7.276.462,75m e E 534.908,77m**; deste segue confrontando com a propriedade de , com azimute de 192°50'07" por uma distância de 24,68m até o vértice **-P-0224**, de coordenadas **N 7.276.438,69m e E 534.903,28m**; deste segue confrontando com a propriedade de , com azimute de 198°10'39" por uma distância de 20,60m até o vértice **-P-0225**, de coordenadas **N 7.276.419,11m e E 534.896,86m**; deste segue confrontando com a propriedade de , com azimute de 193°30'17" por uma distância de 22,04m até o vértice **-P-0226**, de coordenadas **N 7.276.397,68m e E 534.891,71m**; deste segue confrontando com a propriedade de , com azimute de 183°46'22" por uma distância de 21,68m até o vértice **-P-0227**, de coordenadas **N 7.276.376,05m e E 534.890,28m**; deste segue confrontando com a propriedade de , com azimute de 175°22'12" por uma distância de 19,01m até o vértice **-P-0228**, de coordenadas **N 7.276.357,11m e E 534.891,82m**; deste segue confrontando com a propriedade de , com azimute de 170°04'52" por uma distância de 13,08m até o vértice **-P-0229**, de coordenadas **N 7.276.344,22m e E 534.894,07m**; deste segue confrontando com a propriedade de , com azimute de 162°48'31" por uma distância de 17,67m até o vértice **-P-0230**, de coordenadas **N 7.276.327,34m e E 534.899,29m**; deste segue confrontando com a propriedade de , com azimute de 179°32'20" por uma distância de 15,41m até o vértice **-P-0231**, de coordenadas **N 7.276.311,92m e E 534.899,42m**; deste segue confrontando com a propriedade de , com azimute de 130°47'13" por uma distância de 20,25m até o vértice **-P-0232**, de coordenadas **N 7.276.298,70m e E 534.914,75m**; deste segue confrontando com a propriedade de , com azimute de 38°59'24" por uma distância de 17,35m até o vértice **-P-0233**, de coordenadas **N 7.276.312,19m e E 534.925,67m**; deste segue confrontando com a propriedade de , com azimute de 15°06'23" por uma distância de 23,03m até o vértice **-P-0234**, de coordenadas **N 7.276.334,42m e E 534.931,67m**; deste segue confrontando com a propriedade de , com azimute de 30°01'34" por uma distância de 17,44m até o vértice **-P-0235**, de coordenadas **N 7.276.349,52m e E 534.940,39m**; deste segue confrontando com a propriedade de , com azimute de 30°01'34" por uma distância de 17,44m até o vértice **-P-0236**, de coordenadas **N 7.276.364,61m e E 534.949,12m**; deste segue confrontando com a propriedade de , com azimute de 55°14'17" por uma distância de 16,54m até o vértice **-P-0237**, de coordenadas **N 7.276.374,04m e E 534.962,70m**; deste segue confrontando com a propriedade de , com azimute de 61°31'49" por uma distância de 19,61m até o vértice **-P-0238**, de coordenadas **N 7.276.383,39m e E 534.979,95m**; deste segue confrontando com a propriedade de , com azimute de 37°57'51" por uma distância de 15,01m até o vértice **-P-0239**, de coordenadas **N 7.276.395,23m e E 534.989,18m**; deste segue confrontando com a propriedade de , com azimute de 36°19'08" por uma distância de 16,93m até o vértice **-P-0240**, de coordenadas **N 7.276.408,87m e E 534.999,21m**; deste segue confrontando com a propriedade de , com azimute de 41°41'11" por uma distância de 25,45m até o vértice **-P-0241**, de coordenadas **N 7.276.427,87m e E 535.016,13m**; deste segue confrontando com a propriedade de , com azimute de 72°58'52" por uma distância de 8,17m até o vértice **-P-0242**, de coordenadas **N 7.276.430,26m e E 535.023,94m**; deste segue confrontando com a propriedade de , com azimute de 70°26'34" por uma distância de 8,73m até o vértice **-P-0243**, de coordenadas **N 7.276.433,18m e E 535.032,16m**; deste segue confrontando com a propriedade de , com azimute de 64°26'27" por uma distância de 14,54m até o vértice **-P-0244**, de coordenadas **N 7.276.439,46m e E 535.045,28m**; deste segue confrontando com a propriedade de , com azimute de 78°12'25" por uma distância de 12,90m até o vértice **-P-0245**, de coordenadas **N 7.276.442,09m e E 535.057,91m**; deste segue confrontando com a propriedade de , com azimute de 50°29'43" por uma distância de 16,92m até o vértice **-P-0246**, de coordenadas **N 7.276.452,86m e E 535.070,96m**; deste segue confrontando com a propriedade de , com azimute de 116°34'57" por uma distância de 4,85m até o vértice **-P-0247**, de coordenadas **N 7.276.450,69m e E 535.075,30m**; deste segue confrontando com a propriedade de , com



azimute de 42°55'10" por uma distância de 33,56m até o vértice **-P-0248**, de coordenadas **N 7.276.475,27m** e **E 535.098,16m**; deste segue confrontando com a propriedade de , com azimute de 32°05'18" por uma distância de 27,36m até o vértice **-P-0249**, de coordenadas **N 7.276.498,45m** e **E 535.112,69m**; deste segue confrontando com a propriedade de , com azimute de 17°36'23" por uma distância de 22,82m até o vértice **-P-0250**, de coordenadas **N 7.276.520,20m** e **E 535.119,59m**; deste segue confrontando com a propriedade de , com azimute de 23°56'11" por uma distância de 31,13m até o vértice **-P-0251**, de coordenadas **N 7.276.548,65m** e **E 535.132,22m**; deste segue confrontando com a propriedade de , com azimute de 36°46'22" por uma distância de 33,69m até o vértice **-P-0252**, de coordenadas **N 7.276.575,64m** e **E 535.152,39m**; deste segue confrontando com a propriedade de , com azimute de 10°31'13" por uma distância de 19,89m até o vértice **-P-0253**, de coordenadas **N 7.276.595,19m** e **E 535.156,03m**; deste segue confrontando com a propriedade de , com azimute de 20°44'54" por uma distância de 19,86m até o vértice **-P-0254**, de coordenadas **N 7.276.613,76m** e **E 535.163,06m**; deste segue confrontando com a propriedade de , com azimute de 345°37'58" por uma distância de 16,27m até o vértice **-P-0255**, de coordenadas **N 7.276.629,52m** e **E 535.159,02m**; deste segue confrontando com a propriedade de , com azimute de 127°29'01" por uma distância de 24,55m até o vértice **-P-0256**, de coordenadas **N 7.276.614,58m** e **E 535.178,50m**; deste segue confrontando com a propriedade de , com azimute de 100°24'23" por uma distância de 25,95m até o vértice **-P-0257**, de coordenadas **N 7.276.609,90m** e **E 535.204,02m**; deste segue confrontando com a propriedade de , com azimute de 113°47'03" por uma distância de 23,13m até o vértice **-P-0258**, de coordenadas **N 7.276.600,57m** e **E 535.225,19m**; deste segue confrontando com a propriedade de , com azimute de 98°39'52" por uma distância de 31,75m até o vértice **-P-0259**, de coordenadas **N 7.276.595,78m** e **E 535.256,57m**; deste segue confrontando com a propriedade de , com azimute de 111°57'01" por uma distância de 29,12m até o vértice **-P-0260**, de coordenadas **N 7.276.584,90m** e **E 535.283,59m**; deste segue confrontando com a propriedade de , com azimute de 120°03'13" por uma distância de 118,78m até o vértice **-P-0261**, de coordenadas **N 7.276.525,41m** e **E 535.386,40m**; deste segue confrontando com a propriedade de , com azimute de 126°07'44" por uma distância de 12,80m até o vértice **-P-0262**, de coordenadas **N 7.276.517,86m** e **E 535.396,74m**; deste segue confrontando com a propriedade de , com azimute de 125°33'17" por uma distância de 54,15m até o vértice **-P-0263**, de coordenadas **N 7.276.486,38m** e **E 535.440,79m**; deste segue confrontando com a propriedade de , com azimute de 90°10'39" por uma distância de 19,88m até o vértice **-P-0264**, de coordenadas **N 7.276.486,32m** e **E 535.460,67m**; deste segue confrontando com a propriedade de , com azimute de 159°29'06" por uma distância de 16,04m até o vértice **-P-0265**, de coordenadas **N 7.276.471,30m** e **E 535.466,29m**; deste segue confrontando com a propriedade de , com azimute de 149°02'30" por uma distância de 25,22m até o vértice **-P-0266**, de coordenadas **N 7.276.449,67m** e **E 535.479,26m**; deste segue confrontando com a propriedade de , com azimute de 119°03'57" por uma distância de 22,33m até o vértice **-P-0267**, de coordenadas **N 7.276.438,82m** e **E 535.498,78m**; deste segue confrontando com a propriedade de , com azimute de 126°01'20" por uma distância de 29,48m até o vértice **-P-0268**, de coordenadas **N 7.276.421,48m** e **E 535.522,63m**; deste segue confrontando com a propriedade de , com azimute de 143°44'26" por uma distância de 40,25m até o vértice **-P-0269**, de coordenadas **N 7.276.389,02m** e **E 535.546,43m**; deste segue confrontando com a propriedade de , com azimute de 134°59'14" por uma distância de 30,63m até o vértice **-P-0270**, de coordenadas **N 7.276.367,37m** e **E 535.568,10m**; deste segue confrontando com a propriedade de , com azimute de 130°13'34" por uma distância de 36,90m até o vértice **-P-0271**, de coordenadas **N 7.276.343,54m** e **E 535.596,27m**; deste segue confrontando com a propriedade de , com azimute de 120°15'53" por uma distância de 30,13m até o vértice **-P-0272**, de coordenadas **N 7.276.328,35m** e **E 535.622,29m**; deste segue confrontando com a propriedade de , com azimute de 117°46'28" por uma distância de 46,57m até o vértice **-P-0273**, de coordenadas





**N 7.276.306,65m** e **E 535.663,50m**; deste segue confrontando com a propriedade de , com azimute de 89°05'21" por uma distância de 187,56m até o vértice **-P-0274**, de coordenadas **N 7.276.309,63m** e **E 535.851,03m**; deste segue confrontando com a propriedade de , com azimute de 339°02'10" por uma distância de 355,83m até o vértice **-P-0275**, de coordenadas **N 7.276.641,91m** e **E 535.723,73m**; deste segue confrontando com a propriedade de , com azimute de 332°37'20" por uma distância de 248,57m até o vértice **-P-0276**, de coordenadas **N 7.276.862,64m** e **E 535.609,42m**; deste segue confrontando com a propriedade de , com azimute de 319°57'27" por uma distância de 297,95m até o vértice **-P-0277**, de coordenadas **N 7.277.090,74m** e **E 535.417,73m**; deste segue confrontando com a propriedade de , com azimute de 50°27'48" por uma distância de 130,38m até o vértice **-P-0278**, de coordenadas **N 7.277.173,73m** e **E 535.518,28m**; deste segue confrontando com a propriedade de , com azimute de 48°44'09" por uma distância de 25,83m até o vértice **-P-0279**, de coordenadas **N 7.277.190,77m** e **E 535.537,69m**; deste segue confrontando com a propriedade de , com azimute de 87°31'55" por uma distância de 45,05m até o vértice **-P-0280**, de coordenadas **N 7.277.192,71m** e **E 535.582,70m**; deste segue confrontando com a propriedade de , com azimute de 18°00'37" por uma distância de 24,90m até o vértice **-P-0281**, de coordenadas **N 7.277.216,39m** e **E 535.590,40m**; deste segue confrontando com a propriedade de , com azimute de 11°42'43" por uma distância de 18,05m até o vértice **-P-0282**, de coordenadas **N 7.277.234,06m** e **E 535.594,06m**; deste segue confrontando com a propriedade de , com azimute de 15°29'25" por uma distância de 13,74m até o vértice **-P-0283**, de coordenadas **N 7.277.247,31m** e **E 535.597,74m**; deste segue confrontando com a propriedade de , com azimute 56°13'10" por uma distância de 27,87m até o vértice **-P-0000**, ponto inicial da descrição deste perímetro de 14.060,85 m.

Todas as coordenadas aqui descritas estão georreferenciadas ao Sistema Geodésico Brasileiro e encontram-se representadas no Sistema UTM, referenciadas ao **Meridiano Central nº 51 WGr**, tendo como Datum o **SIRGAS2000**. Todos os azimutes e distâncias, área e perímetro foram calculados no plano de projeção UTM.







**DESCRIÇÃO E CÁLCULO ANALÍTICO DE ÁREA – DISTRITO SÃO BENTO**  
Azimutes, Lados e Coordenadas Geográficas**MEMORIAL DESCRITIVO****Área (ha):** 137,6647**Perímetro (m):** 7.926,34

Fica considerado **PERÍMETRO URBANO** do **DISTRITO SÃO BENTO** do Município de Tibagi, Estado do Paraná, os trechos compreendidos no memorial descritivo que segue:

Inicia-se a descrição deste perímetro no vértice **-P-0000**, georreferenciado no Sistema Geodésico Brasileiro, DATUM - SIRGAS2000, MC-51°W, de coordenadas **N 7.264.024,57m** e **E 546.046,50m**; deste segue confrontando com a propriedade de , com azimute de 98°02'03" por uma distância de 49,01m até o vértice **-P-0001**, de coordenadas **N 7.264.017,72m** e **E 546.095,03m**; deste segue confrontando com a propriedade de , com azimute de 100°17'12" por uma distância de 64,04m até o vértice **-P-0002**, de coordenadas **N 7.264.006,28m** e **E 546.158,04m**; deste segue confrontando com a propriedade de , com azimute de 110°41'38" por uma distância de 36,96m até o vértice **-P-0003**, de coordenadas **N 7.263.993,22m** e **E 546.192,61m**; deste segue confrontando com a propriedade de , com azimute de 139°58'16" por uma distância de 25,07m até o vértice **-P-0004**, de coordenadas **N 7.263.974,03m** e **E 546.208,74m**; deste segue confrontando com a propriedade de , com azimute de 144°05'29" por uma distância de 55,01m até o vértice **-P-0005**, de coordenadas **N 7.263.929,47m** e **E 546.241,00m**; deste segue confrontando com a propriedade de , com azimute de 132°52'47" por uma distância de 14,67m até o vértice **-P-0006**, de coordenadas **N 7.263.919,49m** e **E 546.251,75m**; deste segue confrontando com a propriedade de , com azimute de 109°40'08" por uma distância de 11,42m até o vértice **-P-0007**, de coordenadas **N 7.263.915,65m** e **E 546.262,50m**; deste segue confrontando com a propriedade de , com azimute de 89°57'20" por uma distância de 10,76m até o vértice **-P-0008**, de coordenadas **N 7.263.915,66m** e **E 546.273,26m**; deste segue confrontando com a propriedade de , com azimute de 47°20'51" por uma distância de 39,67m até o vértice **-P-0009**, de coordenadas **N 7.263.942,53m** e **E 546.302,44m**; deste segue confrontando com a propriedade de , com azimute de 23°46'48" por uma distância de 20,97m até o vértice **-P-0010**, de coordenadas **N 7.263.961,73m** e **E 546.310,90m**; deste segue confrontando com a propriedade de , com azimute de 8°45'41" por uma distância de 10,11m até o vértice **-P-0011**, de coordenadas **N 7.263.971,72m** e **E 546.312,44m**; deste segue confrontando com a propriedade de , com azimute de 42°51'32" por uma distância de 14,67m até o vértice **-P-0012**, de coordenadas **N 7.263.982,47m** e **E 546.322,41m**; deste segue confrontando com a propriedade de , com azimute de 74°47'43" por uma distância de 8,76m até o vértice **-P-0013**, de coordenadas **N 7.263.984,77m** e **E 546.330,86m**; deste segue confrontando com a propriedade de , com azimute de 89°58'28" por uma distância de 14,59m até o vértice **-P-0014**, de coordenadas **N 7.263.984,77m** e **E 546.345,46m**; deste segue confrontando com a propriedade de , com azimute de 131°11'33" por uma distância de 16,32m até o vértice **-P-0015**, de coordenadas **N 7.263.974,03m** e **E 546.357,74m**; deste segue confrontando com a propriedade de , com azimute de 158°10'35" por uma distância de 12,41m até o vértice **-P-0016**, de coordenadas **N 7.263.962,51m** e **E 546.362,35m**; deste segue confrontando com a propriedade de , com azimute de 149°33'11" por uma distância de 15,16m até o vértice **-P-0017**, de coordenadas **N 7.263.949,44m** e **E 546.370,03m**; deste segue confrontando com a propriedade de , com azimute de 134°59'31" por uma distância de 11,94m até o vértice **-P-0018**, de coordenadas

**N 7.263.940,99m e E 546.378,48m**; deste segue confrontando com a propriedade de , com azimute de 90°00'05" por uma distância de 9,99m até o vértice **-P-0019**, de coordenadas **N 7.263.940,99m e E 546.388,47m**; deste segue confrontando com a propriedade de , com azimute de 71°34'22" por uma distância de 14,57m até o vértice **-P-0020**, de coordenadas **N 7.263.945,60m e E 546.402,29m**; deste segue confrontando com a propriedade de , com azimute de 49°03'45" por uma distância de 15,25m até o vértice **-P-0021**, de coordenadas **N 7.263.955,59m e E 546.413,81m**; deste segue confrontando com a propriedade de , com azimute de 68°12'19" por uma distância de 12,42m até o vértice **-P-0022**, de coordenadas **N 7.263.960,20m e E 546.425,34m**; deste segue confrontando com a propriedade de , com azimute de 89°59'08" por uma distância de 15,36m até o vértice **-P-0023**, de coordenadas **N 7.263.960,21m e E 546.440,71m**; deste segue confrontando com a propriedade de , com azimute de 113°18'02" por uma distância de 60,21m até o vértice **-P-0024**, de coordenadas **N 7.263.936,39m e E 546.496,00m**; deste segue confrontando com a propriedade de , com azimute de 119°50'23" por uma distância de 60,21m até o vértice **-P-0025**, de coordenadas **N 7.263.906,43m e E 546.548,23m**; deste segue confrontando com a propriedade de , com azimute de 122°51'06" por uma distância de 43,89m até o vértice **-P-0026**, de coordenadas **N 7.263.882,62m e E 546.585,11m**; deste segue confrontando com a propriedade de , com azimute de 149°57'50" por uma distância de 16,30m até o vértice **-P-0027**, de coordenadas **N 7.263.868,51m e E 546.593,26m**; deste segue confrontando com a propriedade de , com azimute de 158°06'11" por uma distância de 50,19m até o vértice **-P-0028**, de coordenadas **N 7.263.821,94m e E 546.611,98m**; deste segue confrontando com a propriedade de , com azimute de 142°41'19" por uma distância de 20,28m até o vértice **-P-0029**, de coordenadas **N 7.263.805,81m e E 546.624,28m**; deste segue confrontando com a propriedade de , com azimute de 83°52'17" por uma distância de 21,62m até o vértice **-P-0030**, de coordenadas **N 7.263.808,12m e E 546.645,77m**; deste segue confrontando com a propriedade de , com azimute de 39°00'51" por uma distância de 57,35m até o vértice **-P-0031**, de coordenadas **N 7.263.852,68m e E 546.681,87m**; deste segue confrontando com a propriedade de , com azimute de 61°12'27" por uma distância de 17,53m até o vértice **-P-0032**, de coordenadas **N 7.263.861,12m e E 546.697,23m**; deste segue confrontando com a propriedade de , com azimute de 80°32'28" por uma distância de 18,69m até o vértice **-P-0033**, de coordenadas **N 7.263.864,19m e E 546.715,67m**; deste segue confrontando com a propriedade de , com azimute de 91°22'31" por uma distância de 24,48m até o vértice **-P-0034**, de coordenadas **N 7.263.863,60m e E 546.740,14m**; deste segue confrontando com a propriedade de , com azimute de 87°28'10" por uma distância de 39,90m até o vértice **-P-0035**, de coordenadas **N 7.263.865,36m e E 546.780,00m**; deste segue confrontando com a propriedade de , com azimute de 184°34'35" por uma distância de 64,44m até o vértice **-P-0036**, de coordenadas **N 7.263.801,13m e E 546.774,86m**; deste segue confrontando com a propriedade de , com azimute de 78°30'48" por uma distância de 19,67m até o vértice **-P-0037**, de coordenadas **N 7.263.805,04m e E 546.794,13m**; deste segue confrontando com a propriedade de , com azimute de 125°36'46" por uma distância de 22,04m até o vértice **-P-0038**, de coordenadas **N 7.263.792,21m e E 546.812,05m**; deste segue confrontando com a propriedade de , com azimute de 188°13'23" por uma distância de 33,10m até o vértice **-P-0039**, de coordenadas **N 7.263.759,45m e E 546.807,32m**; deste segue confrontando com a propriedade de , com azimute de 179°31'23" por uma distância de 38,95m até o vértice **-P-0040**, de coordenadas **N 7.263.720,50m e E 546.807,64m**; deste segue confrontando com a propriedade de , com azimute de 169°59'03" por uma distância de 35,09m até o vértice **-P-0041**, de coordenadas **N 7.263.685,95m e E 546.813,74m**; deste segue confrontando com a propriedade de , com azimute de 106°25'57" por uma distância de 21,56m até o vértice **-P-0042**, de coordenadas **N 7.263.679,85m e E 546.834,42m**; deste segue confrontando com a propriedade de , com azimute de 87°05'23" por uma distância de 20,03m até o vértice **-P-0043**, de coordenadas **N 7.263.680,87m e E 546.854,43m**; deste segue confrontando com a propriedade de , com





azimute de 138°20'35" por uma distância de 28,57m até o vértice **-P-0044**, de coordenadas **N 7.263.659,52m** e **E 546.873,41m**; deste segue confrontando com a propriedade de , com azimute de 92°35'55" por uma distância de 22,40m até o vértice **-P-0045**, de coordenadas **N 7.263.658,51m** e **E 546.895,79m**; deste segue confrontando com a propriedade de , com azimute de 59°22'56" por uma distância de 51,22m até o vértice **-P-0046**, de coordenadas **N 7.263.684,59m** e **E 546.939,87m**; deste segue confrontando com a propriedade de , com azimute de 106°48'45" por uma distância de 15,23m até o vértice **-P-0047**, de coordenadas **N 7.263.680,19m** e **E 546.954,45m**; deste segue confrontando com a propriedade de , com azimute de 184°11'51" por uma distância de 37,03m até o vértice **-P-0048**, de coordenadas **N 7.263.643,26m** e **E 546.951,74m**; deste segue confrontando com a propriedade de , com azimute de 207°44'59" por uma distância de 38,51m até o vértice **-P-0049**, de coordenadas **N 7.263.609,18m** e **E 546.933,81m**; deste segue confrontando com a propriedade de , com azimute de 190°55'26" por uma distância de 28,64m até o vértice **-P-0050**, de coordenadas **N 7.263.581,07m** e **E 546.928,38m**; deste segue confrontando com a propriedade de , com azimute de 167°04'44" por uma distância de 16,68m até o vértice **-P-0051**, de coordenadas **N 7.263.564,81m** e **E 546.932,11m**; deste segue confrontando com a propriedade de , com azimute de 211°32'24" por uma distância de 29,81m até o vértice **-P-0052**, de coordenadas **N 7.263.539,40m** e **E 546.916,52m**; deste segue confrontando com a propriedade de , com azimute de 140°53'14" por uma distância de 27,94m até o vértice **-P-0053**, de coordenadas **N 7.263.517,71m** e **E 546.934,14m**; deste segue confrontando com a propriedade de , com azimute de 140°53'14" por uma distância de 26,94m até o vértice **-P-0054**, de coordenadas **N 7.263.496,81m** e **E 546.951,14m**; deste segue confrontando com a propriedade de , com azimute de 192°52'06" por uma distância de 39,45m até o vértice **-P-0055**, de coordenadas **N 7.263.458,35m** e **E 546.942,36m**; deste segue confrontando com a propriedade de , com azimute de 161°51'45" por uma distância de 51,81m até o vértice **-P-0056**, de coordenadas **N 7.263.409,12m** e **E 546.958,48m**; deste segue confrontando com a propriedade de , com azimute de 192°48'54" por uma distância de 40,39m até o vértice **-P-0057**, de coordenadas **N 7.263.369,74m** e **E 546.949,52m**; deste segue confrontando com a propriedade de , com azimute de 217°03'55" por uma distância de 59,45m até o vértice **-P-0058**, de coordenadas **N 7.263.322,29m** e **E 546.913,69m**; deste segue confrontando com a propriedade de , com azimute de 162°57'52" por uma distância de 34,69m até o vértice **-P-0059**, de coordenadas **N 7.263.289,12m** e **E 546.923,85m**; deste segue confrontando com a propriedade de , com azimute de 139°07'22" por uma distância de 17,22m até o vértice **-P-0060**, de coordenadas **N 7.263.276,10m** e **E 546.935,12m**; deste segue confrontando com a propriedade de , com azimute de 114°05'11" por uma distância de 16,56m até o vértice **-P-0061**, de coordenadas **N 7.263.269,34m** e **E 546.950,25m**; deste segue confrontando com a propriedade de , com azimute de 107°32'58" por uma distância de 20,27m até o vértice **-P-0062**, de coordenadas **N 7.263.263,23m** e **E 546.969,57m**; deste segue confrontando com a propriedade de , com azimute de 105°58'55" por uma distância de 20,40m até o vértice **-P-0063**, de coordenadas **N 7.263.257,61m** e **E 546.989,18m**; deste segue confrontando com a propriedade de , com azimute de 77°12'52" por uma distância de 132,58m até o vértice **-P-0064**, de coordenadas **N 7.263.286,95m** e **E 547.118,47m**; deste segue confrontando com a propriedade de , com azimute de 70°31'01" por uma distância de 90,59m até o vértice **-P-0065**, de coordenadas **N 7.263.317,17m** e **E 547.203,88m**; deste segue confrontando com a propriedade de , com azimute de 155°52'28" por uma distância de 129,13m até o vértice **-P-0066**, de coordenadas **N 7.263.199,32m** e **E 547.256,66m**; deste segue confrontando com a propriedade de , com azimute de 196°56'27" por uma distância de 14,45m até o vértice **-P-0067**, de coordenadas **N 7.263.185,50m** e **E 547.252,45m**; deste segue confrontando com a propriedade de , com azimute de 240°54'25" por uma distância de 127,15m até o vértice **-P-0068**, de coordenadas **N 7.263.123,67m** e **E 547.141,35m**; deste segue confrontando com a propriedade de , com azimute de 210°22'13" por uma distância de 35,29m até o vértice **-P-0069**, de coordenadas



**N 7.263.093,23m e E 547.123,51m**; deste segue confrontando com a propriedade de , com azimute de 250°06'58" por uma distância de 34,75m até o vértice **-P-0070**, de coordenadas **N 7.263.081,41m e E 547.090,83m**; deste segue confrontando com a propriedade de , com azimute de 208°37'44" por uma distância de 20,08m até o vértice **-P-0071**, de coordenadas **N 7.263.063,78m e E 547.081,21m**; deste segue confrontando com a propriedade de , com azimute de 181°05'24" por uma distância de 95,86m até o vértice **-P-0072**, de coordenadas **N 7.262.967,94m e E 547.079,39m**; deste segue confrontando com a propriedade de , com azimute de 145°39'23" por uma distância de 440,04m até o vértice **-P-0073**, de coordenadas **N 7.262.604,61m e E 547.327,64m**; deste segue confrontando com a propriedade de , com azimute de 145°39'23" por uma distância de 101,17m até o vértice **-P-0074**, de coordenadas **N 7.262.521,07m e E 547.384,71m**; deste segue confrontando com a propriedade de , com azimute de 196°08'43" por uma distância de 139,39m até o vértice **-P-0075**, de coordenadas **N 7.262.387,19m e E 547.345,95m**; deste segue confrontando com a propriedade de , com azimute de 291°39'57" por uma distância de 13,50m até o vértice **-P-0076**, de coordenadas **N 7.262.392,17m e E 547.333,41m**; deste segue confrontando com a propriedade de , com azimute de 295°36'46" por uma distância de 22,47m até o vértice **-P-0077**, de coordenadas **N 7.262.401,88m e E 547.313,14m**; deste segue confrontando com a propriedade de , com azimute de 210°11'40" por uma distância de 51,62m até o vértice **-P-0078**, de coordenadas **N 7.262.357,27m e E 547.287,18m**; deste segue confrontando com a propriedade de , com azimute de 239°07'27" por uma distância de 9,07m até o vértice **-P-0079**, de coordenadas **N 7.262.352,61m e E 547.279,40m**; deste segue confrontando com a propriedade de , com azimute de 256°40'45" por uma distância de 15,28m até o vértice **-P-0080**, de coordenadas **N 7.262.349,09m e E 547.264,53m**; deste segue confrontando com a propriedade de , com azimute de 229°48'28" por uma distância de 136,27m até o vértice **-P-0081**, de coordenadas **N 7.262.261,15m e E 547.160,44m**; deste segue confrontando com a propriedade de , com azimute de 316°33'55" por uma distância de 22,93m até o vértice **-P-0082**, de coordenadas **N 7.262.277,81m e E 547.144,67m**; deste segue confrontando com a propriedade de , com azimute de 337°02'38" por uma distância de 51,68m até o vértice **-P-0083**, de coordenadas **N 7.262.325,39m e E 547.124,52m**; deste segue confrontando com a propriedade de , com azimute de 12°37'47" por uma distância de 30,88m até o vértice **-P-0084**, de coordenadas **N 7.262.355,52m e E 547.131,27m**; deste segue confrontando com a propriedade de , com azimute de 52°24'58" por uma distância de 42,03m até o vértice **-P-0085**, de coordenadas **N 7.262.381,15m e E 547.164,57m**; deste segue confrontando com a propriedade de , com azimute de 18°56'31" por uma distância de 21,24m até o vértice **-P-0086**, de coordenadas **N 7.262.401,24m e E 547.171,47m**; deste segue confrontando com a propriedade de , com azimute de 313°05'20" por uma distância de 18,16m até o vértice **-P-0087**, de coordenadas **N 7.262.413,65m e E 547.158,20m**; deste segue confrontando com a propriedade de , com azimute de 43°05'20" por uma distância de 18,13m até o vértice **-P-0088**, de coordenadas **N 7.262.426,89m e E 547.170,59m**; deste segue confrontando com a propriedade de , com azimute de 346°31'14" por uma distância de 16,83m até o vértice **-P-0089**, de coordenadas **N 7.262.443,26m e E 547.166,67m**; deste segue confrontando com a propriedade de , com azimute de 325°31'20" por uma distância de 17,44m até o vértice **-P-0090**, de coordenadas **N 7.262.457,64m e E 547.156,79m**; deste segue confrontando com a propriedade de , com azimute de 298°41'56" por uma distância de 23,49m até o vértice **-P-0091**, de coordenadas **N 7.262.468,91m e E 547.136,19m**; deste segue confrontando com a propriedade de , com azimute de 282°38'38" por uma distância de 14,17m até o vértice **-P-0092**, de coordenadas **N 7.262.472,02m e E 547.122,37m**; deste segue confrontando com a propriedade de , com azimute de 261°32'31" por uma distância de 16,30m até o vértice **-P-0093**, de coordenadas **N 7.262.469,62m e E 547.106,24m**; deste segue confrontando com a propriedade de , com azimute de 254°34'37" por uma distância de 119,62m até o vértice **-P-0094**, de coordenadas **N 7.262.437,81m e E 546.990,93m**; deste segue confrontando com a propriedade de , com





azimute de 316°25'54" por uma distância de 57,94m até o vértice **-P-0095**, de coordenadas **N 7.262.479,78m** e **E 546.951,00m**; deste segue confrontando com a propriedade de , com azimute de 41°07'03" por uma distância de 73,02m até o vértice **-P-0096**, de coordenadas **N 7.262.534,79m** e **E 546.999,02m**; deste segue confrontando com a propriedade de , com azimute de 295°10'50" por uma distância de 86,68m até o vértice **-P-0097**, de coordenadas **N 7.262.571,67m** e **E 546.920,57m**; deste segue confrontando com a propriedade de , com azimute de 263°50'30" por uma distância de 155,04m até o vértice **-P-0098**, de coordenadas **N 7.262.555,04m** e **E 546.766,42m**; deste segue confrontando com a propriedade de , com azimute de 352°20'21" por uma distância de 34,88m até o vértice **-P-0099**, de coordenadas **N 7.262.589,61m** e **E 546.761,77m**; deste segue confrontando com a propriedade de , com azimute de 339°01'03" por uma distância de 47,07m até o vértice **-P-0100**, de coordenadas **N 7.262.633,56m** e **E 546.744,92m**; deste segue confrontando com a propriedade de , com azimute de 320°24'54" por uma distância de 32,87m até o vértice **-P-0101**, de coordenadas **N 7.262.658,89m** e **E 546.723,97m**; deste segue confrontando com a propriedade de , com azimute de 336°47'54" por uma distância de 20,43m até o vértice **-P-0102**, de coordenadas **N 7.262.677,67m** e **E 546.715,92m**; deste segue confrontando com a propriedade de , com azimute de 8°05'01" por uma distância de 93,44m até o vértice **-P-0103**, de coordenadas **N 7.262.770,19m** e **E 546.729,06m**; deste segue confrontando com a propriedade de , com azimute de 341°51'07" por uma distância de 11,02m até o vértice **-P-0104**, de coordenadas **N 7.262.780,66m** e **E 546.725,63m**; deste segue confrontando com a propriedade de , com azimute de 308°27'37" por uma distância de 41,63m até o vértice **-P-0105**, de coordenadas **N 7.262.806,55m** e **E 546.693,03m**; deste segue confrontando com a propriedade de , com azimute de 333°15'43" por uma distância de 12,57m até o vértice **-P-0106**, de coordenadas **N 7.262.817,78m** e **E 546.687,38m**; deste segue confrontando com a propriedade de , com azimute de 349°00'12" por uma distância de 44,07m até o vértice **-P-0107**, de coordenadas **N 7.262.861,04m** e **E 546.678,97m**; deste segue confrontando com a propriedade de , com azimute de 316°30'49" por uma distância de 19,32m até o vértice **-P-0108**, de coordenadas **N 7.262.875,06m** e **E 546.665,67m**; deste segue confrontando com a propriedade de , com azimute de 271°30'27" por uma distância de 22,15m até o vértice **-P-0109**, de coordenadas **N 7.262.875,64m** e **E 546.643,53m**; deste segue confrontando com a propriedade de , com azimute de 264°49'55" por uma distância de 58,64m até o vértice **-P-0110**, de coordenadas **N 7.262.870,36m** e **E 546.585,12m**; deste segue confrontando com a propriedade de , com azimute de 256°12'30" por uma distância de 43,68m até o vértice **-P-0111**, de coordenadas **N 7.262.859,95m** e **E 546.542,70m**; deste segue confrontando com a propriedade de , com azimute de 260°36'51" por uma distância de 55,87m até o vértice **-P-0112**, de coordenadas **N 7.262.850,84m** e **E 546.487,58m**; deste segue confrontando com a propriedade de , com azimute de 252°05'13" por uma distância de 18,43m até o vértice **-P-0113**, de coordenadas **N 7.262.845,17m** e **E 546.470,05m**; deste segue confrontando com a propriedade de , com azimute de 250°19'59" por uma distância de 13,56m até o vértice **-P-0114**, de coordenadas **N 7.262.840,61m** e **E 546.457,28m**; deste segue confrontando com a propriedade de , com azimute de 256°16'37" por uma distância de 6,38m até o vértice **-P-0115**, de coordenadas **N 7.262.839,09m** e **E 546.451,08m**; deste segue confrontando com a propriedade de , com azimute de 244°56'53" por uma distância de 7,99m até o vértice **-P-0116**, de coordenadas **N 7.262.835,71m** e **E 546.443,84m**; deste segue confrontando com a propriedade de , com azimute de 256°55'17" por uma distância de 12,15m até o vértice **-P-0117**, de coordenadas **N 7.262.832,96m** e **E 546.432,01m**; deste segue confrontando com a propriedade de , com azimute de 262°17'22" por uma distância de 13,39m até o vértice **-P-0118**, de coordenadas **N 7.262.831,16m** e **E 546.418,74m**; deste segue confrontando com a propriedade de , com azimute de 253°05'19" por uma distância de 20,55m até o vértice **-P-0119**, de coordenadas **N 7.262.825,19m** e **E 546.399,08m**; deste segue confrontando com a propriedade de , com azimute de 276°59'30" por uma distância de 25,49m até o vértice **-P-0120**, de coordenadas



**N 7.262.828,29m** e **E 546.373,77m**; deste segue confrontando com a propriedade de , com azimute de 272°13'12" por uma distância de 25,82m até o vértice **-P-0121**, de coordenadas **N 7.262.829,29m** e **E 546.347,97m**; deste segue confrontando com a propriedade de , com azimute de 297°38'38" por uma distância de 11,17m até o vértice **-P-0122**, de coordenadas **N 7.262.834,47m** e **E 546.338,07m**; deste segue confrontando com a propriedade de , com azimute de 288°12'10" por uma distância de 8,92m até o vértice **-P-0123**, de coordenadas **N 7.262.837,26m** e **E 546.329,60m**; deste segue confrontando com a propriedade de , com azimute de 295°58'37" por uma distância de 13,99m até o vértice **-P-0124**, de coordenadas **N 7.262.843,39m** e **E 546.317,02m**; deste segue confrontando com a propriedade de , com azimute de 308°09'28" por uma distância de 19,41m até o vértice **-P-0125**, de coordenadas **N 7.262.855,38m** e **E 546.301,76m**; deste segue confrontando com a propriedade de , com azimute de 328°09'36" por uma distância de 38,89m até o vértice **-P-0126**, de coordenadas **N 7.262.888,42m** e **E 546.281,24m**; deste segue confrontando com a propriedade de , com azimute de 330°38'54" por uma distância de 11,08m até o vértice **-P-0127**, de coordenadas **N 7.262.898,07m** e **E 546.275,81m**; deste segue confrontando com a propriedade de , com azimute de 356°42'36" por uma distância de 12,04m até o vértice **-P-0128**, de coordenadas **N 7.262.910,09m** e **E 546.275,12m**; deste segue confrontando com a propriedade de , com azimute de 6°50'19" por uma distância de 10,20m até o vértice **-P-0129**, de coordenadas **N 7.262.920,23m** e **E 546.276,34m**; deste segue confrontando com a propriedade de , com azimute de 10°28'23" por uma distância de 8,91m até o vértice **-P-0130**, de coordenadas **N 7.262.928,99m** e **E 546.277,96m**; deste segue confrontando com a propriedade de , com azimute de 10°01'31" por uma distância de 11,86m até o vértice **-P-0131**, de coordenadas **N 7.262.940,66m** e **E 546.280,02m**; deste segue confrontando com a propriedade de , com azimute de 27°43'30" por uma distância de 14,00m até o vértice **-P-0132**, de coordenadas **N 7.262.953,06m** e **E 546.286,54m**; deste segue confrontando com a propriedade de , com azimute de 19°10'09" por uma distância de 25,38m até o vértice **-P-0133**, de coordenadas **N 7.262.977,03m** e **E 546.294,87m**; deste segue confrontando com a propriedade de , com azimute de 17°14'54" por uma distância de 16,51m até o vértice **-P-0134**, de coordenadas **N 7.262.992,80m** e **E 546.299,77m**; deste segue confrontando com a propriedade de , com azimute de 12°33'23" por uma distância de 32,25m até o vértice **-P-0135**, de coordenadas **N 7.263.024,28m** e **E 546.306,78m**; deste segue confrontando com a propriedade de , com azimute de 268°05'22" por uma distância de 8,06m até o vértice **-P-0136**, de coordenadas **N 7.263.024,01m** e **E 546.298,72m**; deste segue confrontando com a propriedade de , com azimute de 231°50'55" por uma distância de 20,91m até o vértice **-P-0137**, de coordenadas **N 7.263.011,09m** e **E 546.282,28m**; deste segue confrontando com a propriedade de , com azimute de 248°12'52" por uma distância de 21,74m até o vértice **-P-0138**, de coordenadas **N 7.263.003,02m** e **E 546.262,09m**; deste segue confrontando com a propriedade de , com azimute de 254°38'44" por uma distância de 23,85m até o vértice **-P-0139**, de coordenadas **N 7.262.996,71m** e **E 546.239,10m**; deste segue confrontando com a propriedade de , com azimute de 304°10'27" por uma distância de 16,55m até o vértice **-P-0140**, de coordenadas **N 7.263.006,01m** e **E 546.225,41m**; deste segue confrontando com a propriedade de , com azimute de 355°39'50" por uma distância de 11,61m até o vértice **-P-0141**, de coordenadas **N 7.263.017,58m** e **E 546.224,53m**; deste segue confrontando com a propriedade de , com azimute de 42°46'28" por uma distância de 53,76m até o vértice **-P-0142**, de coordenadas **N 7.263.057,05m** e **E 546.261,04m**; deste segue confrontando com a propriedade de , com azimute de 37°05'09" por uma distância de 22,15m até o vértice **-P-0143**, de coordenadas **N 7.263.074,72m** e **E 546.274,40m**; deste segue confrontando com a propriedade de , com azimute de 359°14'35" por uma distância de 22,60m até o vértice **-P-0144**, de coordenadas **N 7.263.097,32m** e **E 546.274,10m**; deste segue confrontando com a propriedade de , com azimute de 352°13'00" por uma distância de 23,61m até o vértice **-P-0145**, de coordenadas **N 7.263.120,71m** e **E 546.270,90m**; deste segue confrontando com a propriedade de , com





azimute de 337°20'12" por uma distância de 36,08m até o vértice **-P-0146**, de coordenadas **N 7.263.154,01m** e **E 546.257,00m**; deste segue confrontando com a propriedade de , com azimute de 326°28'01" por uma distância de 20,64m até o vértice **-P-0147**, de coordenadas **N 7.263.171,21m** e **E 546.245,60m**; deste segue confrontando com a propriedade de , com azimute de 301°09'24" por uma distância de 30,73m até o vértice **-P-0148**, de coordenadas **N 7.263.187,11m** e **E 546.219,30m**; deste segue confrontando com a propriedade de , com azimute de 288°06'21" por uma distância de 21,56m até o vértice **-P-0149**, de coordenadas **N 7.263.193,81m** e **E 546.198,80m**; deste segue confrontando com a propriedade de , com azimute de 263°04'01" por uma distância de 77,82m até o vértice **-P-0150**, de coordenadas **N 7.263.184,42m** e **E 546.121,55m**; deste segue confrontando com a propriedade de , com azimute de 259°00'50" por uma distância de 33,57m até o vértice **-P-0151**, de coordenadas **N 7.263.178,02m** e **E 546.088,59m**; deste segue confrontando com a propriedade de , com azimute de 270°00'00" por uma distância de 34,68m até o vértice **-P-0152**, de coordenadas **N 7.263.178,02m** e **E 546.053,91m**; deste segue confrontando com a propriedade de , com azimute de 284°44'03" por uma distância de 9,90m até o vértice **-P-0153**, de coordenadas **N 7.263.180,54m** e **E 546.044,34m**; deste segue confrontando com a propriedade de , com azimute de 281°47'17" por uma distância de 22,85m até o vértice **-P-0154**, de coordenadas **N 7.263.185,21m** e **E 546.021,97m**; deste segue confrontando com a propriedade de , com azimute de 270°11'26" por uma distância de 21,70m até o vértice **-P-0155**, de coordenadas **N 7.263.185,28m** e **E 546.000,28m**; deste segue confrontando com a propriedade de , com azimute de 264°19'00" por uma distância de 63,26m até o vértice **-P-0156**, de coordenadas **N 7.263.179,01m** e **E 545.937,33m**; deste segue confrontando com a propriedade de , com azimute de 208°45'59" por uma distância de 24,12m até o vértice **-P-0157**, de coordenadas **N 7.263.157,87m** e **E 545.925,72m**; deste segue confrontando com a propriedade de , com azimute de 322°32'49" por uma distância de 13,75m até o vértice **-P-0158**, de coordenadas **N 7.263.168,78m** e **E 545.917,36m**; deste segue confrontando com a propriedade de , com azimute de 326°08'42" por uma distância de 16,90m até o vértice **-P-0159**, de coordenadas **N 7.263.182,82m** e **E 545.907,95m**; deste segue confrontando com a propriedade de , com azimute de 292°45'22" por uma distância de 24,30m até o vértice **-P-0160**, de coordenadas **N 7.263.192,22m** e **E 545.885,54m**; deste segue confrontando com a propriedade de , com azimute de 309°51'48" por uma distância de 26,58m até o vértice **-P-0161**, de coordenadas **N 7.263.209,26m** e **E 545.865,14m**; deste segue confrontando com a propriedade de , com azimute de 4°47'17" por uma distância de 14,30m até o vértice **-P-0162**, de coordenadas **N 7.263.223,50m** e **E 545.866,33m**; deste segue confrontando com a propriedade de , com azimute de 333°19'12" por uma distância de 14,63m até o vértice **-P-0163**, de coordenadas **N 7.263.236,57m** e **E 545.859,76m**; deste segue confrontando com a propriedade de , com azimute de 23°22'40" por uma distância de 13,54m até o vértice **-P-0164**, de coordenadas **N 7.263.249,00m** e **E 545.865,14m**; deste segue confrontando com a propriedade de , com azimute de 318°40'58" por uma distância de 6,33m até o vértice **-P-0165**, de coordenadas **N 7.263.253,75m** e **E 545.860,96m**; deste segue confrontando com a propriedade de , com azimute de 338°06'47" por uma distância de 12,78m até o vértice **-P-0166**, de coordenadas **N 7.263.265,61m** e **E 545.856,20m**; deste segue confrontando com a propriedade de , com azimute de 263°56'54" por uma distância de 5,39m até o vértice **-P-0167**, de coordenadas **N 7.263.265,04m** e **E 545.850,84m**; deste segue confrontando com a propriedade de , com azimute de 282°18'31" por uma distância de 17,06m até o vértice **-P-0168**, de coordenadas **N 7.263.268,67m** e **E 545.834,17m**; deste segue confrontando com a propriedade de , com azimute de 323°13'31" por uma distância de 8,92m até o vértice **-P-0169**, de coordenadas **N 7.263.275,82m** e **E 545.828,83m**; deste segue confrontando com a propriedade de , com azimute de 318°43'10" por uma distância de 33,32m até o vértice **-P-0170**, de coordenadas **N 7.263.300,86m** e **E 545.806,84m**; deste segue confrontando com a propriedade de , com azimute de 324°03'56" por uma distância de 16,20m até o vértice **-P-0171**, de coordenadas



**N 7.263.313,98m e E 545.797,34m**; deste segue confrontando com a propriedade de , com azimute de 289°59'49" por uma distância de 36,02m até o vértice **-P-0172**, de coordenadas **N 7.263.326,29m e E 545.763,49m**; deste segue confrontando com a propriedade de , com azimute de 344°36'07" por uma distância de 53,24m até o vértice **-P-0173**, de coordenadas **N 7.263.377,63m e E 545.749,35m**; deste segue confrontando com a propriedade de , com azimute de 320°18'34" por uma distância de 53,49m até o vértice **-P-0174**, de coordenadas **N 7.263.418,78m e E 545.715,19m**; deste segue confrontando com a propriedade de , com azimute de 350°26'39" por uma distância de 44,47m até o vértice **-P-0175**, de coordenadas **N 7.263.462,64m e E 545.707,81m**; deste segue confrontando com a propriedade de , com azimute de 328°40'14" por uma distância de 39,87m até o vértice **-P-0176**, de coordenadas **N 7.263.496,69m e E 545.687,08m**; deste segue confrontando com a propriedade de , com azimute de 293°40'54" por uma distância de 76,23m até o vértice **-P-0177**, de coordenadas **N 7.263.527,31m e E 545.617,27m**; deste segue confrontando com a propriedade de , com azimute de 283°13'55" por uma distância de 42,39m até o vértice **-P-0178**, de coordenadas **N 7.263.537,02m e E 545.576,01m**; deste segue confrontando com a propriedade de , com azimute de 306°04'22" por uma distância de 46,49m até o vértice **-P-0179**, de coordenadas **N 7.263.564,39m e E 545.538,43m**; deste segue confrontando com a propriedade de , com azimute de 7°31'56" por uma distância de 17,80m até o vértice **-P-0180**, de coordenadas **N 7.263.582,04m e E 545.540,76m**; deste segue confrontando com a propriedade de , com azimute de 352°25'44" por uma distância de 41,19m até o vértice **-P-0181**, de coordenadas **N 7.263.622,87m e E 545.535,33m**; deste segue confrontando com a propriedade de , com azimute de 318°55'41" por uma distância de 27,05m até o vértice **-P-0182**, de coordenadas **N 7.263.643,26m e E 545.517,57m**; deste segue confrontando com a propriedade de , com azimute de 303°42'10" por uma distância de 16,88m até o vértice **-P-0183**, de coordenadas **N 7.263.652,63m e E 545.503,52m**; deste segue confrontando com a propriedade de , com azimute de 329°46'26" por uma distância de 23,86m até o vértice **-P-0184**, de coordenadas **N 7.263.673,24m e E 545.491,51m**; deste segue confrontando com a propriedade de , com azimute de 327°30'56" por uma distância de 23,93m até o vértice **-P-0185**, de coordenadas **N 7.263.693,43m e E 545.478,66m**; deste segue confrontando com a propriedade de , com azimute de 309°15'45" por uma distância de 53,82m até o vértice **-P-0186**, de coordenadas **N 7.263.727,49m e E 545.436,99m**; deste segue confrontando com a propriedade de , com azimute de 13°56'13" por uma distância de 16,82m até o vértice **-P-0187**, de coordenadas **N 7.263.743,81m e E 545.441,04m**; deste segue confrontando com a propriedade de , com azimute de 59°44'00" por uma distância de 20,30m até o vértice **-P-0188**, de coordenadas **N 7.263.754,04m e E 545.458,57m**; deste segue confrontando com a propriedade de , com azimute de 107°41'45" por uma distância de 53,69m até o vértice **-P-0189**, de coordenadas **N 7.263.737,72m e E 545.509,72m**; deste segue confrontando com a propriedade de , com azimute de 70°18'05" por uma distância de 21,51m até o vértice **-P-0190**, de coordenadas **N 7.263.744,97m e E 545.529,97m**; deste segue confrontando com a propriedade de , com azimute de 13°44'35" por uma distância de 23,24m até o vértice **-P-0191**, de coordenadas **N 7.263.767,54m e E 545.535,49m**; deste segue confrontando com a propriedade de , com azimute de 285°04'54" por uma distância de 33,63m até o vértice **-P-0192**, de coordenadas **N 7.263.776,29m e E 545.503,02m**; deste segue confrontando com a propriedade de , com azimute de 331°57'11" por uma distância de 23,86m até o vértice **-P-0193**, de coordenadas **N 7.263.797,35m e E 545.491,80m**; deste segue confrontando com a propriedade de , com azimute de 2°03'12" por uma distância de 18,14m até o vértice **-P-0194**, de coordenadas **N 7.263.815,48m e E 545.492,45m**; deste segue confrontando com a propriedade de , com azimute de 50°57'26" por uma distância de 25,00m até o vértice **-P-0195**, de coordenadas **N 7.263.831,23m e E 545.511,87m**; deste segue confrontando com a propriedade de , com azimute de 77°11'52" por uma distância de 39,76m até o vértice **-P-0196**, de coordenadas **N 7.263.840,04m e E 545.550,64m**; deste segue confrontando com a propriedade de , com



azimute de 107°15'43" por uma distância de 51,29m até o vértice **-P-0197**, de coordenadas **N 7.263.824,82m** e **E 545.599,62m**; deste segue confrontando com a propriedade de , com azimute de 128°26'50" por uma distância de 40,83m até o vértice **-P-0198**, de coordenadas **N 7.263.799,43m** e **E 545.631,60m**; deste segue confrontando com a propriedade de , com azimute de 149°24'46" por uma distância de 55,34m até o vértice **-P-0199**, de coordenadas **N 7.263.751,79m** e **E 545.659,76m**; deste segue confrontando com a propriedade de , com azimute de 148°07'38" por uma distância de 89,73m até o vértice **-P-0200**, de coordenadas **N 7.263.675,59m** e **E 545.707,14m**; deste segue confrontando com a propriedade de , com azimute de 130°27'25" por uma distância de 71,06m até o vértice **-P-0201**, de coordenadas **N 7.263.629,48m** e **E 545.761,21m**; deste segue confrontando com a propriedade de , com azimute de 94°05'24" por uma distância de 9,25m até o vértice **-P-0202**, de coordenadas **N 7.263.628,82m** e **E 545.770,44m**; deste segue confrontando com a propriedade de , com azimute de 65°24'12" por uma distância de 55,59m até o vértice **-P-0203**, de coordenadas **N 7.263.651,96m** e **E 545.820,99m**; deste segue confrontando com a propriedade de , com azimute de 37°05'10" por uma distância de 69,43m até o vértice **-P-0204**, de coordenadas **N 7.263.707,35m** e **E 545.862,86m**; deste segue confrontando com a propriedade de , com azimute de 59°07'16" por uma distância de 20,87m até o vértice **-P-0205**, de coordenadas **N 7.263.718,06m** e **E 545.880,77m**; deste segue confrontando com a propriedade de , com azimute de 78°43'24" por uma distância de 23,73m até o vértice **-P-0206**, de coordenadas **N 7.263.722,70m** e **E 545.904,04m**; deste segue confrontando com a propriedade de , com azimute de 142°15'29" por uma distância de 41,14m até o vértice **-P-0207**, de coordenadas **N 7.263.690,17m** e **E 545.929,22m**; deste segue confrontando com a propriedade de , com azimute de 58°50'34" por uma distância de 77,25m até o vértice **-P-0208**, de coordenadas **N 7.263.730,14m** e **E 545.995,33m**; deste segue confrontando com a propriedade de , com azimute de 15°59'11" por uma distância de 51,89m até o vértice **-P-0209**, de coordenadas **N 7.263.780,02m** e **E 546.009,62m**; deste segue confrontando com a propriedade de , com azimute de 41°45'17" por uma distância de 38,10m até o vértice **-P-0210**, de coordenadas **N 7.263.808,44m** e **E 546.034,99m**; deste segue confrontando com a propriedade de , com azimute de 16°07'34" por uma distância de 67,90m até o vértice **-P-0211**, de coordenadas **N 7.263.873,67m** e **E 546.053,85m**; deste segue confrontando com a propriedade de , com azimute de 332°28'07" por uma distância de 54,63m até o vértice **-P-0212**, de coordenadas **N 7.263.922,11m** e **E 546.028,60m**; deste segue confrontando com a propriedade de , com azimute de 228°42'27" por uma distância de 52,16m até o vértice **-P-0213**, de coordenadas **N 7.263.887,69m** e **E 545.989,41m**; deste segue confrontando com a propriedade de , com azimute de 296°26'34" por uma distância de 46,50m até o vértice **-P-0214**, de coordenadas **N 7.263.908,40m** e **E 545.947,77m**; deste segue confrontando com a propriedade de , com azimute de 0°19'15" por uma distância de 40,22m até o vértice **-P-0215**, de coordenadas **N 7.263.948,62m** e **E 545.948,00m**; deste segue confrontando com a propriedade de , com azimute de 39°20'05" por uma distância de 16,04m até o vértice **-P-0216**, de coordenadas **N 7.263.961,03m** e **E 545.958,17m**; deste segue confrontando com a propriedade de , com azimute de 54°06'08" por uma distância de 18,86m até o vértice **-P-0217**, de coordenadas **N 7.263.972,09m** e **E 545.973,45m**; deste segue confrontando com a propriedade de , com azimute de 63°19'51" por uma distância de 24,64m até o vértice **-P-0218**, de coordenadas **N 7.263.983,15m** e **E 545.995,47m**; deste segue confrontando com a propriedade de , com azimute de 84°06'08" por uma distância de 11,58m até o vértice **-P-0219**, de coordenadas **N 7.263.984,34m** e **E 546.006,99m**; deste segue confrontando com a propriedade de , com azimute de 14°52'51" por uma distância de 24,84m até o vértice **-P-0220**, de coordenadas **N 7.264.008,35m** e **E 546.013,37m**; deste segue confrontando com a propriedade de , com azimute 63°54'51" por uma distância de 36,89m até o vértice **-P-0000**, ponto inicial da descrição deste perímetro de 7.926,34 m.



Todas as coordenadas aqui descritas estão georreferenciadas ao Sistema Geodésico Brasileiro e encontram-se representadas no Sistema UTM, referenciadas ao **Meridiano Central nº 51 WGr**, tendo como Datum o **SIRGAS2000**. Todos os azimutes e distâncias, área e perímetro foram calculados no plano de projeção UTM.





**DESCRIÇÃO E CÁLCULO ANALÍTICO DE ÁREA – DISTRITO ALTO DO AMPARO**  
Azimutes, Lados e Coordenadas Geográficas**MEMORIAL DESCRITIVO****Área (ha):** 79,8755**Perímetro (m):** 6.658,97

Fica considerado **PERÍMETRO URBANO** do **DISTRITO ALTO DO AMPARO** do Município de Tibagi, Estado do Paraná, os trechos compreendidos no memorial.

Inicia-se a descrição deste perímetro no vértice **-P-0000**, georreferenciado no Sistema Geodésico Brasileiro, DATUM - SIRGAS2000, MC-51°W, de coordenadas **N 7.262.154,44m** e **E 551.477,43m**; deste segue confrontando com a propriedade de , com azimute de 119°25'23" por uma distância de 64,89m até o vértice **-P-0001**, de coordenadas **N 7.262.122,56m** e **E 551.533,95m**; deste segue confrontando com a propriedade de , com azimute de 123°04'01" por uma distância de 144,55m até o vértice **-P-0002**, de coordenadas **N 7.262.043,69m** e **E 551.655,08m**; deste segue confrontando com a propriedade de , com azimute de 132°55'29" por uma distância de 127,13m até o vértice **-P-0003**, de coordenadas **N 7.261.957,12m** e **E 551.748,17m**; deste segue confrontando com a propriedade de , com azimute de 136°35'03" por uma distância de 98,36m até o vértice **-P-0004**, de coordenadas **N 7.261.885,67m** e **E 551.815,77m**; deste segue confrontando com a propriedade de , com azimute de 241°13'22" por uma distância de 29,85m até o vértice **-P-0005**, de coordenadas **N 7.261.871,30m** e **E 551.789,61m**; deste segue confrontando com a propriedade de , com azimute de 288°43'59" por uma distância de 135,94m até o vértice **-P-0006**, de coordenadas **N 7.261.914,96m** e **E 551.660,87m**; deste segue confrontando com a propriedade de , com azimute de 279°00'16" por uma distância de 23,66m até o vértice **-P-0007**, de coordenadas **N 7.261.918,66m** e **E 551.637,50m**; deste segue confrontando com a propriedade de , com azimute de 203°31'01" por uma distância de 94,51m até o vértice **-P-0008**, de coordenadas **N 7.261.832,00m** e **E 551.599,79m**; deste segue confrontando com a propriedade de , com azimute de 212°03'17" por uma distância de 55,04m até o vértice **-P-0009**, de coordenadas **N 7.261.785,35m** e **E 551.570,58m**; deste segue confrontando com a propriedade de , com azimute de 197°43'17" por uma distância de 63,44m até o vértice **-P-0010**, de coordenadas **N 7.261.724,92m** e **E 551.551,27m**; deste segue confrontando com a propriedade de , com azimute de 247°31'22" por uma distância de 171,82m até o vértice **-P-0011**, de coordenadas **N 7.261.659,23m** e **E 551.392,51m**; deste segue confrontando com a propriedade de , com azimute de 167°38'02" por uma distância de 24,77m até o vértice **-P-0012**, de coordenadas **N 7.261.635,04m** e **E 551.397,81m**; deste segue confrontando com a propriedade de , com azimute de 211°06'07" por uma distância de 35,96m até o vértice **-P-0013**, de coordenadas **N 7.261.604,25m** e **E 551.379,23m**; deste segue confrontando com a propriedade de , com azimute de 269°52'50" por uma distância de 45,03m até o vértice **-P-0014**, de coordenadas **N 7.261.604,15m** e **E 551.334,20m**; deste segue confrontando com a propriedade de , com azimute de 306°55'56" por uma distância de 51,07m até o vértice **-P-0015**, de coordenadas **N 7.261.634,84m** e **E 551.293,38m**; deste segue confrontando com a propriedade de , com azimute de 249°07'03" por uma distância de 35,34m até o vértice **-P-0016**, de coordenadas **N 7.261.622,24m** e **E 551.260,36m**; deste segue confrontando com a propriedade de , com azimute de 270°00'00" por uma distância de 62,51m até o vértice **-P-0017**, de coordenadas **N 7.261.622,24m** e **E 551.197,85m**; deste segue confrontando com a propriedade de , com azimute de 293°02'39" por uma distância de 87,35m até o vértice **-P-0018**, de coordenadas **N 7.261.656,44m** e **E 551.117,47m**; deste segue confrontando com a propriedade de , com

azimute de 227°59'02" por uma distância de 49,29m até o vértice **-P-0019**, de coordenadas **N 7.261.623,44m** e **E 551.080,85m**; deste segue confrontando com a propriedade de , com azimute de 189°54'54" por uma distância de 49,49m até o vértice **-P-0020**, de coordenadas **N 7.261.574,69m** e **E 551.072,32m**; deste segue confrontando com a propriedade de , com azimute de 229°45'14" por uma distância de 60,66m até o vértice **-P-0021**, de coordenadas **N 7.261.535,50m** e **E 551.026,02m**; deste segue confrontando com a propriedade de , com azimute de 153°34'10" por uma distância de 87,68m até o vértice **-P-0022**, de coordenadas **N 7.261.456,98m** e **E 551.065,05m**; deste segue confrontando com a propriedade de , com azimute de 236°41'56" por uma distância de 89,71m até o vértice **-P-0023**, de coordenadas **N 7.261.407,73m** e **E 550.990,07m**; deste segue confrontando com a propriedade de , com azimute de 189°34'55" por uma distância de 50,50m até o vértice **-P-0024**, de coordenadas **N 7.261.357,94m** e **E 550.981,66m**; deste segue confrontando com a propriedade de , com azimute de 176°11'13" por uma distância de 53,62m até o vértice **-P-0025**, de coordenadas **N 7.261.304,44m** e **E 550.985,23m**; deste segue confrontando com a propriedade de , com azimute de 206°05'11" por uma distância de 92,84m até o vértice **-P-0026**, de coordenadas **N 7.261.221,05m** e **E 550.944,40m**; deste segue confrontando com a propriedade de , com azimute de 296°05'11" por uma distância de 83,99m até o vértice **-P-0027**, de coordenadas **N 7.261.257,98m** e **E 550.868,97m**; deste segue confrontando com a propriedade de , com azimute de 335°38'27" por uma distância de 114,91m até o vértice **-P-0028**, de coordenadas **N 7.261.362,66m** e **E 550.821,58m**; deste segue confrontando com a propriedade de , com azimute de 34°18'01" por uma distância de 41,05m até o vértice **-P-0029**, de coordenadas **N 7.261.396,57m** e **E 550.844,71m**; deste segue confrontando com a propriedade de , com azimute de 4°15'40" por uma distância de 71,66m até o vértice **-P-0030**, de coordenadas **N 7.261.468,04m** e **E 550.850,04m**; deste segue confrontando com a propriedade de , com azimute de 283°29'24" por uma distância de 108,63m até o vértice **-P-0031**, de coordenadas **N 7.261.493,38m** e **E 550.744,40m**; deste segue confrontando com a propriedade de , com azimute de 283°29'24" por uma distância de 75,18m até o vértice **-P-0032**, de coordenadas **N 7.261.510,92m** e **E 550.671,30m**; deste segue confrontando com a propriedade de , com azimute de 287°23'49" por uma distância de 103,27m até o vértice **-P-0033**, de coordenadas **N 7.261.541,79m** e **E 550.572,76m**; deste segue confrontando com a propriedade de , com azimute de 8°25'08" por uma distância de 85,16m até o vértice **-P-0034**, de coordenadas **N 7.261.626,03m** e **E 550.585,23m**; deste segue confrontando com a propriedade de , com azimute de 299°14'48" por uma distância de 64,14m até o vértice **-P-0035**, de coordenadas **N 7.261.657,37m** e **E 550.529,26m**; deste segue confrontando com a propriedade de , com azimute de 260°50'41" por uma distância de 90,45m até o vértice **-P-0036**, de coordenadas **N 7.261.642,98m** e **E 550.439,96m**; deste segue confrontando com a propriedade de , com azimute de 201°00'08" por uma distância de 93,69m até o vértice **-P-0037**, de coordenadas **N 7.261.555,51m** e **E 550.406,38m**; deste segue confrontando com a propriedade de , com azimute de 254°55'47" por uma distância de 54,72m até o vértice **-P-0038**, de coordenadas **N 7.261.541,29m** e **E 550.353,55m**; deste segue confrontando com a propriedade de , com azimute de 180°00'00" por uma distância de 43,17m até o vértice **-P-0039**, de coordenadas **N 7.261.498,11m** e **E 550.353,55m**; deste segue confrontando com a propriedade de , com azimute de 250°54'18" por uma distância de 129,04m até o vértice **-P-0040**, de coordenadas **N 7.261.455,90m** e **E 550.231,61m**; deste segue confrontando com a propriedade de , com azimute de 215°00'49" por uma distância de 58,57m até o vértice **-P-0041**, de coordenadas **N 7.261.407,93m** e **E 550.198,00m**; deste segue confrontando com a propriedade de , com azimute de 270°00'00" por uma distância de 44,17m até o vértice **-P-0042**, de coordenadas **N 7.261.407,93m** e **E 550.153,83m**; deste segue confrontando com a propriedade de , com azimute de 243°07'51" por uma distância de 89,28m até o vértice **-P-0043**, de coordenadas **N 7.261.367,58m** e **E 550.074,19m**; deste segue confrontando com a propriedade de , com azimute de 321°39'36" por uma distância de 127,02m até o vértice **-P-0044**, de coordenadas



**N 7.261.467,21m e E 549.995,40m**; deste segue confrontando com a propriedade de , com azimute de 1°02'11" por uma distância de 97,40m até o vértice **-P-0045**, de coordenadas **N 7.261.564,60m e E 549.997,16m**; deste segue confrontando com a propriedade de , com azimute de 19°06'27" por uma distância de 52,80m até o vértice **-P-0046**, de coordenadas **N 7.261.614,48m e E 550.014,44m**; deste segue confrontando com a propriedade de , com azimute de 326°47'34" por uma distância de 32,74m até o vértice **-P-0047**, de coordenadas **N 7.261.641,88m e E 549.996,51m**; deste segue confrontando com a propriedade de , com azimute de 236°47'34" por uma distância de 60,58m até o vértice **-P-0048**, de coordenadas **N 7.261.608,70m e E 549.945,82m**; deste segue confrontando com a propriedade de , com azimute de 311°59'38" por uma distância de 59,49m até o vértice **-P-0049**, de coordenadas **N 7.261.648,50m e E 549.901,61m**; deste segue confrontando com a propriedade de , com azimute de 254°30'34" por uma distância de 33,64m até o vértice **-P-0050**, de coordenadas **N 7.261.639,52m e E 549.869,19m**; deste segue confrontando com a propriedade de , com azimute de 312°50'58" por uma distância de 122,38m até o vértice **-P-0051**, de coordenadas **N 7.261.722,74m e E 549.779,47m**; deste segue confrontando com a propriedade de , com azimute de 305°58'51" por uma distância de 114,86m até o vértice **-P-0052**, de coordenadas **N 7.261.790,22m e E 549.686,52m**; deste segue confrontando com a propriedade de , com azimute de 350°41'07" por uma distância de 94,03m até o vértice **-P-0053**, de coordenadas **N 7.261.883,02m e E 549.671,31m**; deste segue confrontando com a propriedade de , com azimute de 2°46'06" por uma distância de 127,65m até o vértice **-P-0054**, de coordenadas **N 7.262.010,52m e E 549.677,47m**; deste segue confrontando com a propriedade de , com azimute de 65°57'35" por uma distância de 29,27m até o vértice **-P-0055**, de coordenadas **N 7.262.022,44m e E 549.704,20m**; deste segue confrontando com a propriedade de , com azimute de 131°32'52" por uma distância de 39,53m até o vértice **-P-0056**, de coordenadas **N 7.261.996,22m e E 549.733,78m**; deste segue confrontando com a propriedade de , com azimute de 81°28'57" por uma distância de 54,84m até o vértice **-P-0057**, de coordenadas **N 7.262.004,35m e E 549.788,02m**; deste segue confrontando com a propriedade de , com azimute de 68°28'10" por uma distância de 120,96m até o vértice **-P-0058**, de coordenadas **N 7.262.048,74m e E 549.900,53m**; deste segue confrontando com a propriedade de , com azimute de 68°34'11" por uma distância de 57,75m até o vértice **-P-0059**, de coordenadas **N 7.262.069,84m e E 549.954,29m**; deste segue confrontando com a propriedade de , com azimute de 66°22'10" por uma distância de 96,38m até o vértice **-P-0060**, de coordenadas **N 7.262.108,47m e E 550.042,59m**; deste segue confrontando com a propriedade de , com azimute de 150°10'37" por uma distância de 104,97m até o vértice **-P-0061**, de coordenadas **N 7.262.017,40m e E 550.094,79m**; deste segue confrontando com a propriedade de , com azimute de 89°19'14" por uma distância de 42,70m até o vértice **-P-0062**, de coordenadas **N 7.262.017,91m e E 550.137,48m**; deste segue confrontando com a propriedade de , com azimute de 94°05'55" por uma distância de 81,52m até o vértice **-P-0063**, de coordenadas **N 7.262.012,08m e E 550.218,80m**; deste segue confrontando com a propriedade de , com azimute de 121°03'39" por uma distância de 108,86m até o vértice **-P-0064**, de coordenadas **N 7.261.955,91m e E 550.312,05m**; deste segue confrontando com a propriedade de , com azimute de 22°55'32" por uma distância de 36,72m até o vértice **-P-0065**, de coordenadas **N 7.261.989,73m e E 550.326,35m**; deste segue confrontando com a propriedade de , com azimute de 73°16'51" por uma distância de 34,32m até o vértice **-P-0066**, de coordenadas **N 7.261.999,60m e E 550.359,22m**; deste segue confrontando com a propriedade de , com azimute de 90°00'00" por uma distância de 65,14m até o vértice **-P-0067**, de coordenadas **N 7.261.999,60m e E 550.424,36m**; deste segue confrontando com a propriedade de , com azimute de 17°35'04" por uma distância de 36,25m até o vértice **-P-0068**, de coordenadas **N 7.262.034,16m e E 550.435,32m**; deste segue confrontando com a propriedade de , com azimute de 70°43'27" por uma distância de 36,64m até o vértice **-P-0069**, de coordenadas **N 7.262.046,26m e E 550.469,90m**; deste segue confrontando com a propriedade de , com



azimute de 121°10'56" por uma distância de 59,73m até o vértice **-P-0070**, de coordenadas **N 7.262.015,33m** e **E 550.521,00m**; deste segue confrontando com a propriedade de , com azimute de 154°29'22" por uma distância de 57,49m até o vértice **-P-0071**, de coordenadas **N 7.261.963,45m** e **E 550.545,76m**; deste segue confrontando com a propriedade de , com azimute de 131°36'39" por uma distância de 55,94m até o vértice **-P-0072**, de coordenadas **N 7.261.926,30m** e **E 550.587,59m**; deste segue confrontando com a propriedade de , com azimute de 119°02'07" por uma distância de 66,97m até o vértice **-P-0073**, de coordenadas **N 7.261.893,80m** e **E 550.646,14m**; deste segue confrontando com a propriedade de , com azimute de 166°51'23" por uma distância de 57,22m até o vértice **-P-0074**, de coordenadas **N 7.261.838,08m** e **E 550.659,15m**; deste segue confrontando com a propriedade de , com azimute de 141°27'32" por uma distância de 85,62m até o vértice **-P-0075**, de coordenadas **N 7.261.771,11m** e **E 550.712,50m**; deste segue confrontando com a propriedade de , com azimute de 88°57'28" por uma distância de 44,86m até o vértice **-P-0076**, de coordenadas **N 7.261.771,92m** e **E 550.757,35m**; deste segue confrontando com a propriedade de , com azimute de 116°22'22" por uma distância de 59,87m até o vértice **-P-0077**, de coordenadas **N 7.261.745,33m** e **E 550.810,99m**; deste segue confrontando com a propriedade de , com azimute de 101°57'44" por uma distância de 109,70m até o vértice **-P-0078**, de coordenadas **N 7.261.722,59m** e **E 550.918,31m**; deste segue confrontando com a propriedade de , com azimute de 60°07'22" por uma distância de 150,32m até o vértice **-P-0079**, de coordenadas **N 7.261.797,47m** e **E 551.048,66m**; deste segue confrontando com a propriedade de , com azimute de 322°42'07" por uma distância de 95,43m até o vértice **-P-0080**, de coordenadas **N 7.261.873,39m** e **E 550.990,83m**; deste segue confrontando com a propriedade de , com azimute de 40°48'22" por uma distância de 67,31m até o vértice **-P-0081**, de coordenadas **N 7.261.924,33m** e **E 551.034,82m**; deste segue confrontando com a propriedade de , com azimute de 64°25'37" por uma distância de 103,07m até o vértice **-P-0082**, de coordenadas **N 7.261.968,83m** e **E 551.127,79m**; deste segue confrontando com a propriedade de , com azimute de 80°09'31" por uma distância de 13,91m até o vértice **-P-0083**, de coordenadas **N 7.261.971,20m** e **E 551.141,50m**; deste segue confrontando com a propriedade de , com azimute de 132°07'16" por uma distância de 77,83m até o vértice **-P-0084**, de coordenadas **N 7.261.919,01m** e **E 551.199,23m**; deste segue confrontando com a propriedade de , com azimute de 140°19'14" por uma distância de 12,82m até o vértice **-P-0085**, de coordenadas **N 7.261.909,14m** e **E 551.207,41m**; deste segue confrontando com a propriedade de , com azimute de 91°01'26" por uma distância de 33,60m até o vértice **-P-0086**, de coordenadas **N 7.261.908,54m** e **E 551.241,01m**; deste segue confrontando com a propriedade de , com azimute de 58°10'43" por uma distância de 41,30m até o vértice **-P-0087**, de coordenadas **N 7.261.930,32m** e **E 551.276,10m**; deste segue confrontando com a propriedade de , com azimute de 45°22'44" por uma distância de 45,02m até o vértice **-P-0088**, de coordenadas **N 7.261.961,94m** e **E 551.308,14m**; deste segue confrontando com a propriedade de , com azimute de 135°10'54" por uma distância de 29,76m até o vértice **-P-0089**, de coordenadas **N 7.261.940,83m** e **E 551.329,12m**; deste segue confrontando com a propriedade de , com azimute de 142°41'40" por uma distância de 19,61m até o vértice **-P-0090**, de coordenadas **N 7.261.925,23m** e **E 551.341,00m**; deste segue confrontando com a propriedade de , com azimute de 31°17'22" por uma distância de 52,34m até o vértice **-P-0091**, de coordenadas **N 7.261.969,96m** e **E 551.368,19m**; deste segue confrontando com a propriedade de , com azimute de 32°42'58" por uma distância de 16,49m até o vértice **-P-0092**, de coordenadas **N 7.261.983,84m** e **E 551.377,10m**; deste segue confrontando com a propriedade de , com azimute de 29°11'55" por uma distância de 172,33m até o vértice **-P-0093**, de coordenadas **N 7.262.134,27m** e **E 551.461,17m**; deste segue confrontando com a propriedade de , com azimute 38°52'04" por uma distância de 25,90m até o vértice **-P-0000**, ponto inicial da descrição deste perímetro de 6.658,97 m.





Todas as coordenadas aqui descritas estão georreferenciadas ao Sistema Geodésico Brasileiro e encontram-se representadas no Sistema UTM, referenciadas ao **Meridiano Central nº 51 WGr**, tendo como Datum o **SIRGAS2000**. Todos os azimutes e distâncias, área e perímetro foram calculados no plano de projeção UTM.







**LEI COMPLEMENTAR Nº 3.142 DE 22 DE AGOSTO DE 2024**

**SÚMULA:** Altera e revoga dispositivos da Lei Complementar nº 3.032, de 21 de junho de 2023 – Parcelamento do Solo Urbano.

O **PREFEITO MUNICIPAL DE TIBAGI**, ESTADO DO PARANÁ, no uso de suas atribuições legais, em especial o Art. 66, I, da Lei Orgânica do Município, faz saber que a **CÂMARA MUNICIPAL DE VEREADORES** aprovou e eu, sanciono a seguinte Lei Complementar:

**Art. 1º** Fica alterada a alínea “a” do Artigo 4º da Lei Complementar nº 3.032, de 21 de junho de 2023, que passa a vigorar com a seguinte redação:

- a) do desmembramento resultem parcelas de acordo com o zoneamento urbano lindeiro, conforme parâmetros urbanísticos contidos no Anexo X-A da Lei Complementar nº 3.034, de 21 junho de 2023 - Zoneamento e Uso e a Ocupação do Solo Urbano e Rural. (NR)

**Art. 2º** Fica alterado o Artigo 10 da Lei Complementar nº 3.032, de 21 de junho de 2023, que passa a vigorar com a seguinte redação:

“**Art. 10.** Todo loteamento deverá prever obrigatoriamente, além das vias e logradouros públicos, áreas específicas para usos institucionais e áreas verdes, destinadas ao Município, sem ônus, e que a este serão transferidas no ato de inscrição do loteamento, as quais deverão obedecer às seguintes proporções:

- I- não inferior a 10% da área total para loteamentos em todas as zonas residenciais e comerciais;

II- não inferior a 5% da área total para loteamentos em todas as zonas industriais.

§ 1º A critério do Poder Executivo Municipal, a transferência de áreas à municipalidade de que trata o caput deste artigo, poderá se localizar em área externa aos limites do loteamento, levando-se em consideração a distribuição equilibrada das áreas públicas pela cidade, bem como a proporcionalidade dos valores das áreas, desde que devidamente justificada pelo órgão municipal competente e condicionada à aprovação do respectivo Conselho Municipal.

§ 2º Consideram-se de uso institucional as áreas destinadas a equipamentos públicos de educação, cultura, saúde, esporte e lazer, as quais não poderão estar situadas nas faixas *non aedificandi*.” (NR)

**Art. 3º** Fica alterado o *caput* do Artigo 12 da Lei Complementar nº 3.032, de 21 de junho de 2023, que passa a vigorar com a seguinte redação:

“**Art. 12.** As dimensões mínimas dos lotes serão as constantes no Anexo X-A da Lei Complementar nº 3.034, de 21 junho de 2023 - Zoneamento e Uso e a Ocupação do Solo Urbano e Rural.” (NR)

**Art. 4º** Fica alterado o *caput* do Artigo 39 da Lei Complementar nº 3.032, de 21 de junho de 2023, que passa a vigorar com a seguinte redação:

“**Art. 39.** A infraestrutura de que tratam os Arts. 37 e 38 da presente Lei deverá estar implantada em prazo máximo de 04 (quatro) anos, contados da data de emissão do decreto de aprovação do parcelamento, seguindo o cronograma físico-financeiro, acompanhado de orçamento discriminado, a ser apresentados pela parte interessada e submetido à verificação de quantidades e de preços pelo setor de técnico da Prefeitura Municipal de Tibagi.” (NR)

**Art. 5º** Fica alterado o *caput* do Artigo 40, da Lei Complementar nº 3.032, de 21 de junho de 2023, que passa a vigorar com a seguinte redação:

“**Art. 40.** Em garantia da execução das obras de infraestrutura, a parte interessada caucionará, em favor do Município de Tibagi, uma quantidade de lotes cujo valor, determinado pelas técnicas de avaliação consignadas nas normas da Associação Brasileira de Normas Técnicas para a situação anterior à implantação da infraestrutura, corresponda a 100% (cem por cento) do valor total das obras conforme o orçamento devidamente verificado pelo setor técnico do município.” (NR)

**Art. 6º** Ficam alterados os incisos II, V e VIII do Artigo 58 da Lei Complementar nº 3.032, de 21 de junho de 2023, que passam a vigorar com a seguinte redação:

II- Será reservada uma área interna, destinada ao uso de recreação dos moradores, correspondente a no mínimo 10% (dez por cento) da área total do loteamento fechado, excluído deste percentual as vias de circulação interna;

(...)

Os limites externos do loteamento fechado poderão ser vedados por muros, conforme o código de obras;

(...)

VIII- Entre dois ou mais loteamentos fechados vizinhos, a Prefeitura Municipal poderá exigir a abertura de uma via de circulação, tendo em vista as necessidades do sistema viário Municipal; (NR)

**Art. 7º** Fica alterado o *caput* do Artigo 64 e os § 2º, § 6º e § 7º da Lei Complementar nº 3.032, de 21 de junho de 2023, que passam a vigorar com a seguinte redação:

“**Art. 64.** As frações ideais de terrenos de loteamentos fechados, aprovados pela Municipalidade, são consideradas indivisíveis. (...)

§ 2º A Prefeitura Municipal não estenderá qualquer serviço público ao interior de Loteamento Fechado, sendo estes de responsabilidade exclusiva da associação de moradores.

(...)

§ 6º Os direitos ao uso das instalações comuns do loteamento fechado também serão tratados como objeto de propriedade exclusiva, com ressalva das restrições que ao mesmo sejam impostas por instrumentos contratuais adequados, sendo vinculado à unidade habitacional, assim como à fração ideal correspondente.

§ 7º As instalações comuns do loteamento fechado, que trata o parágrafo anterior deste Artigo, poderão ser de guarda de veículos, de serviços, de lazer, esportivos e culturais.” (NR)

**Art. 8º** Fica alterado o Artigo 65 da Lei Complementar nº 3.032, de 21 de junho de 2023, que passa a vigorar com a seguinte redação:

“**Art. 65.** É vedado o desmembramento futuro de parte ou do todo do loteamento fechado.” (NR)

**Art. 9º** Fica alterado o *caput* Artigo 68 e o inciso II da Lei Complementar nº 3.032, de 21 de junho de 2023, que passa a vigorar com a seguinte redação:

“**Art. 68.** Para os cálculos de área pública e outras áreas, a aplicação de índices, exigidos nos termos da Lei, presume-se que, a cada unidade, esteja vinculada a fração ideal das áreas de uso comum, e restrita aos moradores, que jamais se incorporam ao patrimônio público, sendo, portanto:

(...)

II. Para efeitos de taxação de impostos e outras aplicações previstas em Lei, serão calculados sobre a totalidade da área do empreendimento, retirada desta, a área comum, e lançados individualmente a cada unidade habitacional, na razão direta da fração ideal correspondente.” (NR)

**Art. 10.** Fica alterado o Artigo 70 da Lei Complementar nº 3.032, de 21 de junho de 2023, que passa a vigorar com a seguinte redação:

“**Art. 70.** É atribuição exclusiva da associação de moradores, a execução e manutenção da infraestrutura mínima exigida, bem como dos equipamentos, arborização e poda, nas praças, bosques e vias internas do loteamento fechado.” (NR)

**Art. 11.** Fica alterado o Artigo 74, da Lei Complementar nº 3.032, de 21 de junho de 2023, que passa a vigorar com a seguinte redação:

“**Art. 74.** As quadras dos loteamentos deverão obedecer às seguintes dimensões:

I- para loteamentos residenciais e comerciais:

a) extensão máxima de 100 metros por 150 metros;

b) extensão mínima de 40 metros por 100 metros.

II- para loteamentos industriais:

a) extensão máxima de 500 metros por 100 metros;

b) extensão mínima de 250 metros por 100 metros.

§ 1º Em Zonas Especiais de Interesse Social (ZEIS), será admitido a redução da extensão mínima da quadra para 30 (trinta) metros.

§ 2º As dimensões das quadras deverão respeitar a distância mínima entre cruzamentos das ruas estabelecidas pelos Artigos 13, 14 e 15 da Lei do Sistema Viário.” (NR)

**Art. 12.** Ficam alterados os § 1º e § 3º do Artigo 75, da Lei Complementar nº 3.032, de 21 de junho de 2023, que passam a vigorar com a seguinte redação:

“§ 1º. O lote mínimo, para efeito das novas aprovações de parcelamento no Município, seguirá conforme os parâmetros urbanísticos contidos no Anexo X-A da Lei Complementar nº 3.034, de 21 junho de 2023 - Zoneamento e Uso e a Ocupação do Solo Urbano e Rural.

(...)

§ 3º. nas zonas preferenciais para a implantação de conjuntos residenciais de interesse social (ZEIS), definida pela Lei de Zoneamento e Uso e Ocupação do Solo, serão observados os parâmetros urbanísticos contidos no Anexo X-A da citada Lei.” (NR)

**Art. 13.** Fica revogado o Anexo I da Lei Complementar nº 3.032, de 21 de junho de 2023.

**Art. 14.** Esta Lei Complementar entra em vigor na data da sua publicação.

Palácio do Diamante, aos vinte e dois dias do mês de agosto de dois mil e vinte e quatro (22/08/2024).

**ARTUR RICARDO NOLTE**  
Prefeito Municipal



**LEI COMPLEMENTAR Nº 3.143 DE 22 DE AGOSTO DE 2024**

**SÚMULA:** Acrescenta, altera e revoga dispositivos da Lei Complementar nº 3.033, de 21 de junho de 2023 – Código de Obras.

O **PREFEITO MUNICIPAL DE TIBAGI**, ESTADO DO PARANÁ, no uso de suas atribuições legais, em especial o Art. 66, I, da Lei Orgânica do Município, faz saber que a **CÂMARA MUNICIPAL DE VEREADORES** aprovou e eu, sanciono a seguinte Lei Complementar:

**Art. 1º** Ficam acrescentados os incisos IV-A, IX-A, IX-B, XXIII-A, XXVIII-A, XL-A, XLI-A, XLIII-A, LXV-A, LXV-B, LXXII-A, LXXII-B, LXXIX-A, LXXXVI-A, LXXXVIII e LXXXIX ao Artigo 3º da Lei Complementar nº 3.033, de 21 de junho de 2023, com a seguinte redação:

**“Art. 3º**.....

IV-A. Altura da Edificação - Distância vertical da parede mais alta da edificação, medida no ponto onde ela se situa, em relação ao nível do terreno neste ponto;

IX-A. Área Construída - Área da superfície correspondente à projeção horizontal das áreas cobertas de cada pavimento;

IX-B. Área de Projeção - Área da superfície correspondente à maior projeção horizontal da edificação no plano do perfil do terreno;

XXIII-A. Círculo Inscrito - É o círculo mínimo que pode ser traçado dentro de um compartimento;

XXVIII-A. Declaração de Conclusão de Obra - Documento expedido pelo Município de Tibagi, que autoriza a ocupação de uma edificação;

XL-A. Greide - Alinhamento (nível) definido;

XLI-A. Habitação Multifamiliar - Edificação para habitação coletiva;

XLIII-A. Hall - Dependência de uma edificação que serve de ligação entre outros compartimentos;

LXV-A. Piscina - Reservatório de água para uso de lazer. A área da piscina será considerada como área construída, mas não será computada no cálculo da taxa de ocupação e do coeficiente de aproveitamento. A piscina não poderá ser construída na área destinada aos recuos frontais e laterais;

LXV-B. Playground - Local destinado à recreação infantil, aparelhado com brinquedos e/ou equipamentos de ginástica;

LXXII-A. Residência Paralela ao Alinhamento Predial - Consideram-se residências em série, paralelas ao Alinhamento Predial aquelas situadas ao longo de logradouros públicos, geminadas ou não, em regime de condomínio, as quais não poderão ser em número superior a 20 (dez) unidades de moradia;

LXXII-B. Residência Transversal ao Alinhamento Predial - Consideram-se residências em série, transversais ao alinhamento predial, geminadas ou não, em regime de condomínio, aquelas cuja disposição exija a abertura de corredor de acesso, não podendo ser superior a 10 (dez) o número de unidades;

LXXIX-A. Taxa de Permeabilidade - Percentual do lote que deverá permanecer permeável;

LXXXVI-A. Via Pública de Circulação - Área destinada ao sistema de circulação de veículos e pedestres, existentes ou projetadas;

LXXXVIII. Verga - É a estrutura colocada sobre vãos ou é o espaço compreendido entre vãos e o teto;

LXXXIX. Viga - É a estrutura horizontal usada para a distribuição de carga aos pilares.”

**Art. 2º** Fica acrescentado o § 7º ao Artigo 8º da Lei Complementar nº 3.033, de 21 de junho de 2023, com a seguinte redação:

“§ 7º Para aprovação do projeto de Condomínio, deverão ser observados os documentos previstos na legislação municipal específica que dispõe sobre a aprovação e implantação de condomínios no Município de Tibagi.”

**Art. 3º** Fica alterado o *caput* do Artigo 9º da Lei Complementar nº 3.033, de 21 de junho de 2023, que passa a vigorar com a seguinte redação:

**“Art. 9º** Após a análise e aprovação do projeto, caberá a Prefeitura a emissão do competente o Alvará de Construção”. (NR)

**Art. 4º** Fica alterado o *caput* do Artigo 10 da Lei Complementar nº 3.033, de 21 de junho de 2023, que passa a vigorar com a seguinte redação:

**“Art. 10.** O Alvará de Construção será válido pelo prazo de até 24 (vinte e quatro) meses, contados de sua expedição e, se a obra não for iniciada dentro deste prazo, o Alvará perderá sua validade.” (NR)

**Art. 5º** Ficam acrescentados os §§ 4º e 5º ao Artigo 10 da Lei Complementar nº 3.033, de 21 de junho de 2023, com as seguintes redações:

“§ 4º O prazo de vigência do Alvará de Construção de que trata o *caput* deste artigo poderá ser prorrogado uma única vez, por mais 12 (doze) meses, quando solicitado pelo interessado durante o seu transcurso e desde que comprovado motivo justificado aceito pela Administração.

§ 5º Os Alvarás de Construção emitidos até a data de início da vigência desta lei terão sua validade prorrogada pelo prazo descrito no *caput*, sem prejuízo do pagamento das taxas anuais de validação que sejam devidas.”

**Art. 6º** Fica revogado o Artigo 16 da Lei Complementar nº 3.033, de 21 de junho de 2023.

**Art. 7º** Ficam acrescentados os Artigos 16-A, 16-B, 16-C, 16-D, 16-E e 16-F na Lei Complementar nº 3.033, de 21 de junho de 2023, com as seguintes redações:

**“Art. 16-A.** Considera-se Modificação de Projeto Aprovado as alterações em projeto arquitetônico após a emissão de Alvará de Construção que impliquem em alteração do uso ou da tipologia da edificação.

**Parágrafo único.** Para fins deste artigo, considera-se:

- I- alteração de uso: a mudança na destinação original do edifício ou de partes dele, incluindo, mas não se limitando, à transformação de áreas residenciais em comerciais, industriais, institucionais ou vice-versa.
- II- alteração da tipologia da edificação: a modificação das características físicas e estruturais da edificação que definem a sua forma, função e organização espacial.

**Art. 16-B.** A Modificação de Projeto Aprovado deverá ser solicitada durante o período de validade do Alvará de Construção.

**Art. 16-C.** Para a Modificação de Projeto Aprovado o titular do alvará deverá apresentar:

- I- requerimento solicitando aprovação do projeto modificativo, acompanhado de cópia do projeto anteriormente aprovado e do respectivo Alvará de Construção;
- II- projeto modificativo, contendo as alterações pretendidas em relação ao projeto anteriormente aprovado, devidamente identificadas e destacadas, que será submetido a nova análise;
- III- os documentos solicitados para Aprovação do Projeto, conforme Art. 8º deste Código, naquilo que couber às modificações pretendidas.

**Parágrafo único.** O órgão gestor municipal de Urbanismo e Obras deverá grafar no Alvará de Construção a informação de substituição de projeto aprovado.

**Art. 16-D.** Quaisquer alterações efetuadas deverão ser aprovadas anteriormente ao pedido de vistoria de conclusão de obras.

**Art. 16-E.** A análise do projeto a ser substituído será feita conforme a legislação vigente no momento do protocolo do processo administrativo de Modificação de Projeto Aprovado, estando este processo sujeito aos prazos de vigência legislativa previstos neste Código.

**Art. 16-F.** Em caso de modificação de projeto aprovado com alteração de área construída, será emitido novo Alvará de Construção, ficando prescrito o Alvará substituído e canceladas as pranchas do projeto anteriormente aprovado.”

**Art. 8º** Fica revogado o Artigo 33 da Lei Complementar nº 3.033, de 21 de junho de 2023.

**Art. 9º** Fica acrescentado o Artigo 33-A na Lei Complementar nº 3.033, de 21 de junho de 2023, com a seguinte redação:

“**Art. 33-A.** Os espaços destinados a estacionamentos ou garagens de veículos podem ser:

- I- privativos - quando se destinarem a um só usuário, família, estabelecimento ou condomínio, constituindo dependências para uso exclusivo da edificação;
- II- coletivos - quando se destinarem à exploração comercial.

§ 1º É obrigatória a reserva de espaços destinados a estacionamento ou garagem de veículos vinculados às atividades das edificações, com área e respectivo número de vagas calculadas de acordo com o tipo de ocupação do imóvel, à exceção de outras determinações da Lei Municipal do Uso e Ocupação do Solo e conforme Anexo III desta Lei.

§ 2º As vagas para estacionamento poderão ser cobertas ou descobertas.

§ 3º Deverão ser reservadas vagas de estacionamento para pessoa com deficiência, identificadas para este fim, próximas da entrada da edificação nos edifícios de uso público, com largura mínima de 2,50 m (dois metros e cinquenta centímetros) e acrescida de espaço de circulação de 1,2 m (um metro e vinte centímetros), demarcada com linha contínua, atendendo o estabelecido pela Norma Brasileira NBR 9050 da ABNT - Norma de Acessibilidade.

§ 4º As atividades novas, desenvolvidas em edificações já existentes com uso diferente do pretendido, estão dispensadas, desde que não seja ampliada a área construída.

§ 5º Os estacionamentos em subsolos deverão ser nivelados a partir do alinhamento predial obedecendo as normas técnicas.”

**Art. 10.** Fica revogado o Artigo 34 da Lei Complementar nº 3.033, de 21 de junho de 2023.

**Art. 11.** Ficam acrescentados os Artigos 34-A, 34-B, 34-C, 34-D, 34-E, 34-F e 34-G na Lei Complementar nº 3.033, de 21 de junho de 2023, com as seguintes redações:

“**Art. 34-A.** Na área mínima exigida para estacionamento, conforme o disposto no artigo anterior, deverá ser comprovado o número de vagas, atendidos os seguintes padrões:

cada vaga deverá ter as dimensões mínimas de 2,40 m (dois metros e quarenta centímetros) de largura e 5 m (cinco metros) de comprimento, livres de colunas ou qualquer outro obstáculo;

ter corredor de circulação com largura mínima de 3,00 (três metros), 3,50 (três metros e cinquenta centímetros) e 5,00m (cinco metros), quando o local das vagas de estacionamento formar em relação aos mesmos ângulos de 30º (trinta graus), 45º (quarenta e cinco graus) ou 90º (noventa graus), respectivamente.

**Art. 34-B.** Os acessos aos estacionamentos deverão atender às seguintes exigências:

- I- circulação independente para veículos e pedestres;
- II- largura mínima de 3 m (três metros) para acessos em mão única e 5 m (cinco metros) em mão dupla até o máximo de 7 m (sete metros) de largura. O rebaixamento ao longo do meio-fio para a entrada e saída de veículos poderá ter o comprimento do acesso mais 25% (vinte e cinco por cento) até o máximo de 7 m (sete metros);
- III- para testada com mais de um acesso, o intervalo entre guias rebaixadas não poderá ser menor que 5 m (cinco metros);
- IV- ter uma distância mínima de 10 m (dez metros) do encontro dos alinhamentos prediais na esquina, exceto quando se tratar de garagem ou estacionamento com área superior a 2.000 m² (dois mil metros quadrados), quando esta distância mínima passa a ser de 25 m (vinte e cinco metros).



**Art. 34-C.** Não será permitido o rebaixamento das guias em toda a extensão que corresponder a testada do imóvel, ainda que o mesmo se situe em esquina.

**Art. 34-D.** Garagem ou estacionamento com capacidade superior a 30 (trinta) vagas deverá ter acesso e saída independentes ou em mão dupla, exceto quando destinado exclusivamente ao uso residencial.

**Art. 34-E.** Os acessos a garagens ou estacionamentos coletivos e a edifícios-garagem deverão dispor de uma área de acumulação - canaleta de espera junto à sua entrada e ao nível do logradouro - calculada da seguinte forma:

I- a largura mínima da área de acumulação - canaleta de espera deverá ser de 3 m (três metros) para acessos com mão única e de 5 m (cinco metros) para os de mão dupla.

II- a guarita de controle deverá localizar-se ao final da canaleta de espera.

III- a área de acumulação dos veículos não será computada como área de estacionamento.

IV- os acessos de veículos deverão ter sinalização de advertência para transeuntes.

**Art. 34-F.** Para análise do espaço destinado ao estacionamento ou garagem deverá ser apresentada planta da área ou pavimento com a demarcação das guias rebaixadas, acessos, corredores de circulação, espaços de manobra e vagas individualizadas, de acordo com o disposto nesta lei.

**Art. 34-G.** Nos casos em que o piso do estacionamento descoberto receber revestimento impermeável deverá ser adotado um sistema de drenagem, acumulação e descarga.”

**Art. 12.** Ficam revogados os incisos III e V do *caput* do Artigo 35 da Lei Complementar nº 3.033, de 21 de junho de 2023.

**Art. 13.** Fica alterado o *caput* e inciso IV do Artigo 35 da Lei Complementar nº 3.033, de 21 de junho de 2023, que passam a vigorar com as seguintes redações:

“**Art. 35.** As dependências destinadas a estacionamento de veículos deverão atender às seguintes exigências, além das relacionadas anteriormente:

(...)

IV. ter vagas para estacionamento para cada veículo localizadas e numeradas em planta;” (NR)

**Art. 14.** Fica acrescentado o inciso VI ao Artigo 35 da Lei Complementar nº 3.033, de 21 de junho de 2023, com a seguinte redação:

“VI. ter demarcada área de manobra, em planta.”

**Art. 15.** Fica revogado o Artigo 36 da Lei Complementar nº 3.033, de 21 de junho de 2023.

**Art. 16.** Fica alterado o Artigo 37 da Lei Complementar nº 3.033, de 21 de junho de 2023, que passa a vigorar com a seguinte redação:

“**Art. 37.** As áreas de recreação em edificações construídas no Município de Tibagi deverão obedecer, além do que dispõe a Lei de Zoneamento de Uso e Ocupação do Solo, aos seguintes requisitos:

I- em todas as edificações com mais de 04 (quatro) unidades residenciais será exigida uma área de recreação coletiva, equipada, aberta ou coberta, com pelo menos 6,00m<sup>2</sup> (seis metros quadrados) por unidade habitacional ou 10% (dez por cento) da área total do terreno, localizada em área de preferência isolada, com acesso independente ao de veículos, sobre os terraços ou no térreo;

II- no dimensionamento da área de recreação, 50% (cinquenta por cento), no mínimo, terá que constituir área contínua, não podendo ser calculada a partir da adição de áreas isoladas;

III- não será computada como área de recreação coletiva a faixa correspondente ao recuo obrigatório do alinhamento predial, porém poderá ocupar os recuos laterais e de fundos, desde que sejam no térreo ou sobre a laje da garagem e obedecerem a um círculo inscrito mínimo de 3 m (três metros) de diâmetro.” (NR)

**Art. 17.** Fica alterado o inciso I, bem como a alínea “a” do inciso II do Artigo 62 da Lei Complementar nº 3.033, de 21 de junho de 2023, que passa a vigorar com a seguinte redação:

“**Art. 62.....**

I. a testada do lote terá, no mínimo 15m (quinze metros), quando implantado edificações apenas de um lado e um mínimo de 24m (vinte e quatro metros), quando implantado edificações em ambos os lados;

II. ....

a) 6,00m (seis metros), quando as edificações estiverem situadas em um só lado do corredor de acesso;” (NR)

**Art. 18.** Fica alterado o inciso III do Artigo 66 da Lei Complementar nº 3.033, de 21 de junho de 2023, que passa a vigorar com a seguinte redação:

“Art. 66.....

(....)

III. O pé-direito deverá ser, tanto na parte superior quanto na parte inferior, igual ao estabelecido no inciso I do Artigo 64, deste Código.” (NR)

**Art. 19.** Ficam acrescentados os Anexos I- declaração de conclusão de obras e II-tabela de vagas para estacionamento na Lei Complementar nº 3.033, de 21 de junho de 2023.

**Art. 20.** Fica acrescentado o Artigo 81-A na Lei Complementar nº 3.033, de 21 de junho de 2023, com a seguinte redação:

Art. 81-A. São partes integrantes desta Lei os seguintes Anexos:

- I- Anexo I - declaração de conclusão de obras;
- II- Anexo II - tabela de vagas para estacionamento.

**Art. 21.** Esta Lei Complementar entra em vigor na data da sua publicação.

Palácio do Diamante, aos vinte e dois dias do mês de agosto de dois mil e vinte e quatro (22/08/2024).

**ARTUR RICARDO NOLTE**  
Prefeito Municipal



**ANEXO I - DECLARAÇÃO DE CONCLUSÃO DE OBRAS**

**DECLARAÇÃO DE CONCLUSÃO DE OBRAS**

Atesto para os devidos fins que foram concluídas todas as obras autorizadas através do Alvará de Construção n°. \_\_\_\_\_, com data de \_\_\_\_\_, e que a obra e/ou edificação localizada à \_\_\_\_\_, bairro \_\_\_\_\_, nesta cidade, encontra-se funcional, atende a todas as normativas vigentes e está fielmente em acordo com o(os) Projeto(s) apresentados.

Tibagi, \_\_\_\_ de \_\_\_\_\_ de \_\_\_\_\_.

\_\_\_\_\_  
Profissional Habilitado  
N°. de registro profissional  
N°. da Anotação e/ou Registro de Responsabilidade Técnica

\_\_\_\_\_  
Nome do proprietário  
CPF 000.000.000-00



**ANEXO II TABELA DE VAGAS PARA ESTACIONAMENTO**

CATEGORIA	TIPO	NÚMERO DE VAGAS PARA ESTACIONAMENTO OU GARAGEM (3 x 5 m CADA VAGA)
Edificações Residenciais	Residência Isolada	0 vaga para cada unidade residencial (2,50 x 4,50 m)
	Residência Geminada	1 vaga para cada unidade residencial (2,50 x 4,50 m)
	Residência em Série ou Habitação Coletiva	1 vaga para cada unidade residencial (2,50 x 4,50 m)
Edificações de Comércio Varejista	Comércio de pequeno e médio porte ( $\leq 400 \text{ m}^2$ )	Facultado
	Comércio de grande porte ( $> 400 \text{ m}^2$ )	1 vaga para cada 400,00 m <sup>2</sup> de área
	Centro Comercial	1 vaga para cada 50,00m <sup>2</sup> de área destinada à venda e pátio de carga e descarga com as seguintes dimensões:
	Shopping Center Supermercado e Hipermercado	1 vaga para cada 150,00 m <sup>2</sup> de área construída até 2.000,00 m <sup>2</sup> de área construída; acima de 2.000,00 m <sup>2</sup> de área construída: 1 vaga para cada 50m <sup>2</sup> de cada 150 m <sup>2</sup> excedente
Edificações para Comércio Atacadista	Comércio Atacadista em geral	1 vaga para cada 500,00 m <sup>2</sup> de área construída mais 1 vaga para cada 50m <sup>2</sup> de cada 150 m <sup>2</sup> excedente
Edificações para Indústria	Indústria em geral	1 vaga para cada 50,00 m <sup>2</sup> de área construída.
Edificações de Prestação de Serviço	Exceto para os demais usos especificados nesta Tabela	Facultado
	Oficina Mecânica e/ou Funelaria	1 vaga para cada 500,00 m <sup>2</sup> de área construída mais 1 vaga para cada 50m <sup>2</sup> de cada 150 m <sup>2</sup> excedente
	Restaurante, lanchonete, boate, clube noturno, discoteca, casa de show, danceteria, café concerto, salão de baile, restaurante dançante.	1 vaga para cada 25,00 m <sup>2</sup> de área construída.
Edificações para fins Culturais	Auditório, Teatro, Anfiteatro, Cinema, Salão de Exposições, Biblioteca e Museu.	1 vaga para cada 12,50 m <sup>2</sup> de área destinada aos espectadores.
Edificações para fins Recreativos e Esportivos	Clube Social/Esportivo, Ginásio de Esportes, Estádio, Academia.	1 vaga para cada 12,50 m <sup>2</sup> de área construída.
	Cancha Poliesportiva	1 vaga para cada 25,00 m <sup>2</sup> de área construída.
Edificações para fins Religiosos	Templo, Capela, Casa de Culto e Igreja	Facultado



Edificações para fins Educacionais	Ensino básico	Até 100,00 m <sup>2</sup> de área construída, será facultado; Acima de 100,00 m <sup>2</sup> de área construída: -Área administrativa: 1 vaga a cada 80,00 m <sup>2</sup> de área construída; Ônibus: 30% da área destinada a salas de aula; Será obrigatória canaleta interna, para embarque e desembarque de veículos, com largura mínima de 2,50 m e com área de acumulação (canaleta de espera) na proporção de 5,00 m para cada 100,00 m <sup>2</sup> de área destinada a salas de aula, até 400,00 m <sup>2</sup> e 5,00 m para cada 200,00 m <sup>2</sup> de área excedente.
	Ensino Médio Profissionalizante em geral	Até 100,00 m <sup>2</sup> de área construída será facultado; Acima de 100,00 m <sup>2</sup> de área construída: Área administrativa: 1 vaga para cada 80,00 m <sup>2</sup> de área construída e 1 vaga para cada 50,00 m <sup>2</sup> de área destinada a sala de aula;
	Escolas de Artes e Ofícios Ensino não seriado	Até 100,00 m <sup>2</sup> de área construída será facultado; Acima de 100,00 m <sup>2</sup> de área construída: Área administrativa: 1 vaga para cada 80,00 m <sup>2</sup> de área construída e 1 vaga para cada 25,00 m <sup>2</sup> de área destinada a sala de aula.
Alojamento	Hotéis	1 vaga para cada 3 unidades de alojamento.
Entidades Financeiras	Bancos	Facultado.

**LEI COMPLEMENTAR Nº 3.144 DE 22 DE AGOSTO DE 2024**

**SÚMULA:** Dispõe sobre a aprovação e implantação de condomínios no Município de Tibagi e dá outras providências.

O **PREFEITO MUNICIPAL DE TIBAGI**, ESTADO DO PARANÁ, no uso de suas atribuições legais, em especial o Art. 66, I, da Lei Orgânica do Município, faz saber que a **CÂMARA MUNICIPAL DE VEREADORES** aprovou e eu, sanciono a seguinte Lei Complementar:

**CAPÍTULO I**  
**DAS DISPOSIÇÕES GERAIS**

**Art. 1º** A presente Lei se destina a disciplinar os projetos de condomínio no Município de Tibagi, nos termos da legislação federal e suas alterações, bem como nas demais disposições sobre a matéria.

**Art. 2º** Os projetos de condomínio no Município de Tibagi deverão atender as demais legislações municipais vigentes, em especial ao Plano Diretor Municipal, e às normas federais aplicáveis.

**Art. 3º** Não será admitido implantação de condomínio:

- I- em área alagadiça ou sujeita a inundação, antes de tomadas as providências para assegurar o escoamento e a contenção das águas;
- II- em área considerada contaminada ou suspeita de contaminação por material nocivo ao meio ambiente ou à saúde pública, sem que seja previamente saneado, atendidas as exigências do órgão competente;
- III- em área sujeita a deslizamento de encosta, abatimento do terreno, processo de erosão linear ou outra situação de risco, antes de tomadas as providências para garantir sua estabilidade;
- IV- em área com declividade igual ou superior a 30% (trinta por cento), salvo se atendidas exigências específicas dos órgãos competentes;
- V- em área onde as condições geológicas não aconselham a edificação;
- VI- em área que integre unidades de conservação da natureza, incompatíveis com o tipo de empreendimento;
- VII- onde for técnica ou economicamente inviável a implantação de infraestrutura básica, serviços públicos de transporte coletivo ou equipamentos comunitários;
- VIII- onde houver proibição para esse tipo de empreendimento em virtude das normas ambientais ou de proteção do patrimônio cultural.

**Art. 4º** Nenhum condomínio aprovado pelo Poder Executivo Municipal poderá produzir impacto de aumento da vazão máxima de águas pluviais para jusante, com relação às condições de total permeabilidade da área.

**§ 1º** Os dispositivos utilizados para manutenção dessa vazão máxima devem ser verificados para o tempo de retorno de 25 anos.

**§ 2º** A área permeável é definida pela cobertura que permite a infiltração da precipitação pluviométrica.

**Art. 5º** A implantação de condomínios deverá ser realizada em conformidade com a Lei Municipal de Zoneamento e Uso e a Ocupação do Solo Urbano e Rural, e demais legislações vigentes aplicáveis à matéria.

**Art. 6º** Serão de responsabilidade e ônus do condomínio:

- I- serviços de conservação e manutenção das vias internas do condomínio, inclusive a sua sinalização;
- II- serviços de manutenção das redes da infraestrutura básica instaladas nas áreas internas do condomínio;
- III- serviços de iluminação das vias internas e áreas comuns.
- IV- coleta interna de lixo e disposição em local adequado para a coleta pública;
- V- serviços de conservação e manutenção das áreas verdes e de lazer do condomínio, bem como das edificações de uso comum;

**Parágrafo único.** A execução do disposto nos incisos do *caput* deste artigo deverá ser realizada sem ônus para o Poder Executivo Municipal.

**Art. 7º** Após o registro do condomínio junto ao Registro Imóveis, a mudança de destinação das unidades imobiliárias ou área comum poderá ser realizada desde que atenda aos parâmetros de uso e ocupação do solo vigente, sendo necessária a aprovação do órgão municipal competente e anuência de todos os proprietários.

**Art. 8º** Os condomínios deverão garantir o acesso das concessionárias de serviço público, aos leitores de controle do abastecimento de água, esgotamento sanitário e energia elétrica, organizados de forma individualizada por unidade autônoma, salvo autorização específica das concessionárias que disponham em contrário.

**Art. 9º** Deverá ser garantido o acesso das autoridades públicas responsáveis pela segurança, fiscalização e bem-estar da população dentro dos limites do condomínio.

**Art. 10.** Todos os condomínios deverão ser registrados junto ao registro de imóveis, com matrícula independente para cada unidade autônoma, indicando a fração ideal, fração de uso comum e fração privativa de cada condômino, obedecendo às seguintes condições:

- I- uma vez registrado o condomínio no registro de imóveis, poderá ocorrer a unificação de unidades autônomas, desmembramento ou mudança de destinação de áreas, comuns ou privativas, desde que atendam aos parâmetros estabelecidos na Lei Municipal de Zoneamento de Uso e a Ocupação do Solo, sendo necessário a substituição do projeto do condomínio anteriormente aprovado.
- II- para cada fração privativa, será considerada como parte integrante, inseparável e indivisível uma quota de terreno referente às parcelas das áreas comuns do empreendimento;
- III- cada fração privativa será tratada como objeto de propriedade exclusiva, assinada por designação especial numérica ou alfabética, para efeito de identificação e discriminação sobre a qual se erguerá obrigatoriamente a edificação correspondente.

**Parágrafo único.** Após a expedição, total ou parcial, do Certificado de Conclusão de Obras, o incorporador deverá solicitar a individualização das unidades autônomas do condomínio no órgão municipal competente, possibilitando o cadastro de inscrições imobiliárias individuais.



**Art. 11.** Serão permitidas, no recuo frontal mínimo para via pública, a instalação de portarias, guaritas e abrigos para guarda, independentes da edificação e de caráter removível, com área mínima 6,00m<sup>2</sup> (seis metros quadrados) de projeção, incluindo a cobertura.

**Parágrafo único.** Quando solicitado pelo Município, as edificações de que trata o *caput* deste artigo, deverão ser removidas, sem qualquer ônus para este, mediante interesse público e por decisão devidamente motivada.

## CAPÍTULO II DAS ÁREAS INSTITUCIONAIS E DAS ÁREAS VERDES

**Art. 12.** Para implantação de condomínio de residências horizontais e condomínios de lotes, com área de terreno superior a 20.000,00m<sup>2</sup>, o proprietário da área cederá ao Município, sem ônus para este, áreas destinadas ao uso institucional na proporção de 10,00m<sup>2</sup> (dez metros quadrados) para cada unidade autônoma.

§ 1º A área que trata o *caput* deste artigo deverá ter testada para a via pública, bem como estar situada em área contígua e externa ao perímetro de acesso controlado.

§ 2º A área a ser transferida que trata o *caput* deste artigo, não poderá ter área inferior ao lote mínimo do zoneamento onde estiver inserido.

§ 3º A área que trata o *caput* deste artigo deverá ser transferida ao Município, quando da aprovação do projeto do condomínio, sem ônus para este.

**Art. 13.** Excepcionalmente e a critério exclusivo do Poder Executivo Municipal, a transferência de áreas à municipalidade, em condomínios residenciais horizontais e condomínios de lotes, poderão se localizar em área externa aos limites deste, levando-se em consideração a proporcionalidade dos valores das áreas, desde que devidamente justificada pelo órgão municipal competente e condicionada à aprovação do respectivo Conselho Municipal.

§ 1º A proporcionalidade dos valores das áreas citadas no *caput* deste artigo, será determinada considerando a implantação do condomínio, adotando-se para este fim laudo técnico de avaliação, a ser apresentado pelo interessado, com validade de até 90 (noventa) dias contados de sua elaboração.

§ 2º O laudo técnico de avaliação deverá ser elaborado com base no método involutivo e obedecer às especificações técnicas da Associação Brasileira de Normas Técnicas – ABNT.

§ 3º O laudo técnico de avaliação será analisado pelo Conselho Municipal das Cidades, a qual se manifestará pela sua homologação.

§ 4º Observada à proporcionalidade dos valores, a transferência referida no *caput* deste artigo, poderá se dar mediante repasse de recursos financeiros ao Município, por meio de documento de arrecadação, cuja destinação esteja vinculada à implantação de equipamentos comunitários ou aquisição de terrenos para uso institucional e/ou espaços livres.

**Art. 14.** O condomínio, com área de terreno superior a 10.000,00m<sup>2</sup> (dez mil metros quadrados), deverá destinar 10% (dez por cento) de sua área total para áreas verdes, atendidos os demais parâmetros de uso e ocupação do solo e as demais legislações pertinentes.

§ 1º Inexistindo área verde prévia, esta deverá ser plantada com espécies nativas da região e compatíveis com a destinação do empreendimento, de acordo com o plano de implantação de áreas verdes, aprovado pelo órgão municipal ambiental competente e Instituto Água e Terra - IAT.

§ 2º As áreas de preservação permanente e de conservação serão consideradas no cômputo da área verde.

§ 3º As áreas de que trata este artigo deverão ser averbadas na matrícula do imóvel.

**Art. 15.** A aprovação do projeto do condomínio está condicionada a comprovação da transferência das áreas e do repasse integral dos recursos financeiros ao Município, quando necessário, de que tratam os artigos 12 a 14.

## CAPÍTULO III DA INFRAESTRUTURA

**Art. 16.** O imóvel onde será implantado o condomínio deverá possuir testada para a via pública.

**Art. 17.** O projeto do condomínio deverá atender à seguinte infraestrutura mínima, no que couber, conforme sua tipologia:

I- implantação do sistema coletivo de abastecimento de água;

II- coleta e interligação à rede pública de esgotos existente/ETE;

III- implantação da rede de energia elétrica e iluminação das vias ou áreas internas do condomínio;

IV- abertura e pavimentação definitiva das vias do condomínio;

V- captação, condução e disposição das águas pluviais;

VI- meio fio e calçamento dos passeios e canteiros centrais;

VII- plano municipal de arborização urbana;

VIII- adequação topográfica de modo a garantir acessibilidade;

IX- demarcação das frações;

X- tratamento das faixas ao longo das margens dos córregos, linhas de drenagem sazonais, corpos d'água em geral e escoamento de água pluvial;

XI- tratamento da área fracionada com gramíneas quando não houver cobertura vegetal remanescente.

§ 1º Os parâmetros contidos nos incisos deste artigo deverão estar de acordo com as especificações técnicas da Associação Brasileira de Normas Técnicas – ABNT e demais legislações pertinentes.

§ 2º Conforme a localização do condomínio poderá ser exigida a implantação de marcos de amarração à Rede de Apoio Geodésica adotada pelo Município, a critério do órgão municipal competente.

§ 3º Em áreas de elevada complexidade geológico-geotécnica poderão ser exigidos projetos complementares a critério do órgão municipal competente.

**Art. 18.** Toda infraestrutura do condomínio será de responsabilidade do empreendedor, condição para aprovação e emissão do Certificado de Conclusão de Obras.

## CAPÍTULO IV DO PROJETO DO CONDOMÍNIO

**Art. 19.** O processo administrativo de aprovação do Condomínio e de suas alterações deverão ser precedidos de consulta prévia, nos termos do art. 5º, da Lei Municipal n.º 3.033, de 21 de junho de 2023 ou de suas alterações.

**Art. 20.** Expedidas as normas urbanísticas por meio da consulta prévia, o proprietário do imóvel, caso deseje dar prosseguimento ao condomínio, deverá solicitar a aprovação do projeto, anexando para este fim:

projeto de implantação do condomínio - apresentado por meio de desenhos na escala adequada, em duas vias de cópias em papel e também em arquivo digital na extensão DWG, com layer e níveis especificados pelo órgão municipal competente, contendo no mínimo as seguintes informações:

- a) projeto elaborado com pontos de georreferenciamento;
- b) divisas do imóvel perfeitamente definidas e traçadas;
- c) arruamento vizinho confrontante;
- d) vias de circulação existentes e projetadas, com as respectivas cotas, dimensões lineares e angulares;
- e) perfis longitudinais e transversais de todas as vias de circulação nas seguintes escalas: longitudinal - escala horizontal 1:1.000 (um por hum mil); escala vertical 1:100 (um por cem); escala transversal - 1:100 (um por cem);
- f) localização dos cursos d'água, lagoas e represas, canalizações especiais existentes e projetadas, áreas sujeitas a inundações, bosques e árvores frondosas, pedreiras, linhas de transmissão de energia elétrica, dutos, construções existentes e faixas não edificáveis;
- g) curvas de nível, atuais e projetadas, com equidistâncias de um metro;
- h) orientação magnética e verdadeira do norte, mês e ano do levantamento topográfico;
- i) referência de nível;
- j) indicação dos marcos de alinhamento e nivelamento localizados nos ângulos de curvas e vias projetadas;
- k) subdivisão das quadras em frações privativas, com as respectivas numerações, áreas e dimensões;
- l) indicação das áreas institucionais que passarão a ser de domínio do Município no ato do registro de condomínio com as respectivas áreas e dimensões;
- m) quadro estatístico de áreas, em metros quadrados e percentuais, contendo, no mínimo, as seguintes informações: área total do empreendimento; área total de arruamento; área total de frações privativas, frações comuns, frações ideais e quadras; porcentagens de parâmetros individuais das frações ideais; área total das áreas institucionais;

anteprojeto em 2 (duas) vias da rede de escoamento das águas pluviais e superficiais, canalização em galerias, com indicação de obras (muros de arrimo, pontilhões) quando exigidas e necessárias à conservação dos novos logradouros;

memorial descritivo em 2 (duas) vias impressas, em papel, contendo no mínimo as seguintes informações:

- a) a indicação da finalidade do condomínio e do uso previsto;
- b) a descrição das frações ideais, fração privativa/unidade autônoma e frações comuns, das áreas destinadas a uso público e a uso comum dos condôminos, com os elementos necessários à abertura das respectivas matrículas;
- c) a indicação das áreas institucionais a serem transferidas ao Município;
- d) a enumeração das obras e serviços previstos para o condomínio horizontal, com a indicação de responsabilidades;
- e) as condições urbanísticas do empreendimento e limitações que incidem sobre as frações privativas e comuns;
- f) descrição dos cursos d'água, lagoas e represas, canalizações especiais existentes e projetadas, áreas sujeitas a inundações, bosques e árvores frondosas, pedreiras, linhas de transmissão de energia elétrica, dutos, construções existentes e faixas não edificáveis;

o cronograma físico de obras e serviços contendo, no mínimo:

- a) a indicação de todas as obras e serviços a serem executados pelo empreendedor;
- b) o período e o prazo de execução de cada obra e serviço.

anotação de Responsabilidade Técnica – ART ou Registro de Responsabilidade Técnica – RRT do respectivo Conselho Profissional, relativas ao projeto e execução do condomínio;

documentos relativos ao condomínio a serem anexados ao projeto definitivo:

- a) registro do Imóvel atualizado, com data de emissão de no máximo 90 (noventa) dias;
- b) certidões negativas de tributos municipais relativas ao imóvel.

§ 1º O projeto definitivo do condomínio e demais documentos deverão ser assinados pelo proprietário ou seu representante legal, devidamente constituído por instrumento público e pelo autor do projeto e pelo responsável técnico da execução, devendo ser legíveis e dentro das especificações técnicas da Associação Brasileira de Normas Técnicas – ABNT.

§ 2º Para fins de que trata o parágrafo anterior, o autor do projeto e o responsável técnico da execução deverão estar identificados com o número de seus registros nos respectivos conselhos profissionais.

§ 3º Caso se constate, a qualquer tempo, que os documentos exigidos no inciso VI deste artigo são inverídicos, além das consequências penais cabíveis, serão consideradas nulas a consulta prévia e as autorizações expedidas pelo Município.

§ 4º Os projetos de condomínios devem obrigatoriamente prever a acessibilidade universal em todas as áreas de uso comum, em conformidade com as normas da ABNT e demais legislações pertinentes

**Art. 21.** As obras individuais que vierem a ser edificadas nas unidades autônomas deverão ser submetidas à aprovação pelo Município.

**Art. 22.** Caberá à municipalidade a expedição do Certificado de Conclusão de Obra relativo à execução das obras de infraestrutura e das áreas comuns do condomínio.

**Art. 23.** O Certificado de Conclusão de Obra das unidades autônomas está condicionado ao CCO total ou parcial das obras de infraestrutura e das áreas de uso comum do empreendimento, cabendo à municipalidade aferir as condições necessárias para a emissão do referido documento de forma individual, com base no faseamento de execução aprovado para o empreendimento.

## CAPÍTULO V DA CLASSIFICAÇÃO E PARÂMETROS DOS CONDOMÍNIOS

**Art. 24.** Os condomínios serão classificados de acordo com a tipologia, com o número de unidades, disposição das unidades no imóvel e características da edificação, sendo:

- I- condomínios:



- a) de residências em série, paralelas ao alinhamento predial, estabelecidas no Art. 59 da Lei Municipal n.º 3.033 de 21 junho de 2023;
- b) de residências em série, transversais ao alinhamento predial, estabelecidas no Art. 61 da Lei Municipal n.º 3.033 de 21 junho de 2023;
- c) horizontais:
  - 1. residencial horizontal;
  - 2. empresarial horizontal;
  - 3. misto horizontal.
- d) vertical:
  - 1. habitação coletiva;
  - 2. empresarial vertical;
  - 3. misto vertical.
- II- condomínio de lotes.

**Parágrafo único.** A Lei Municipal de Zoneamento de Uso e Ocupação do Solo de Tibagi indicará a possibilidade de implantação dos condomínios pela classificação apresentada neste artigo.

### **Seção I** **Dos Condomínios Horizontais**

**Art. 25.** Considera-se condomínio horizontal o empreendimento que tenha número igual ou superior a 20 (vinte) unidades autônomas, sendo sua tipologia considerada de:

- a) residencial horizontal: composta por unidades autônomas de residências horizontais térreas ou assobradadas;
- b) empresarial horizontal: composto por unidades autônomas de uso comercial, de serviços ou industrial;
- c) misto horizontal: composto por unidades autônomas residenciais e empresariais.

**Art. 26.** Os condomínios horizontais, deverão obedecer aos seguintes parâmetros:

- I- área e testada da fração privativa deverão atender, no mínimo, 80% (oitenta por cento) dos parâmetros estabelecidos no zoneamento incidente no imóvel;
- II- cada fração privativa deverá respeitar os demais parâmetros de uso e ocupação definidos na Lei Municipal de Zoneamento de Uso e Ocupação do Solo, conforme a zona em que se situa;
- III- cada fração privativa deverá ter a previsão de, no mínimo, uma vaga de garagem, sendo esta fora do recuo frontal obrigatório;
- IV- será exigida área de recreação coletiva, equipada, coberta ou descoberta, com no mínimo 10,00m<sup>2</sup> (dez metros quadrados) por unidade, localizada em área isolada, com acesso independente ao de veículos, para as tipologias de residencial horizontal e misto, sendo que para o misto serão consideradas as unidades destinadas ao uso residencial para este cálculo;
- V- as vias internas do condomínio deverão ser construídas de acordo com os parâmetros mínimos das vias locais do município;
- VI- as instalações de águas pluviais deverão atender ao contido na Lei Municipal do Código de Obras e nos demais regulamentos específicos.

### **Seção II** **Dos Condomínios Verticais**

**Art. 27.** Considera-se condomínio vertical o empreendimento que tenha um ou mais edifícios, com unidades autônomas superpostas, sendo:

- I- habitação coletiva: edificação residencial com unidades autônomas superpostas;
- II- empresarial vertical: composto por unidades autônomas superpostas de uso comercial, de serviços ou industrial;
- III- misto vertical: composto por unidades autônomas residenciais e empresariais superpostas.

**Art. 28.** Os condomínios verticais deverão obedecer aos seguintes parâmetros:

- I- as edificações do condomínio vertical deverão respeitar os parâmetros urbanísticos definidos na Lei Municipal de Zoneamento de Uso e Ocupação do Solo, conforme o zoneamento em que se situa;
- II- as vagas de garagens deverão atender ao contido na Lei Municipal do Código de Obras e demais regulamentações específicas;
- III- será exigida área de recreação coletiva, equipada, coberta ou descoberta, com no mínimo 10,00m<sup>2</sup> (dez metros quadrados) por unidade autônoma, localizada em área isolada, com acesso independente ao de veículos, quando o número de unidades autônomas for superior a 12 (doze), para as tipologias de habitação coletiva e vertical misto, sendo que para o vertical misto serão consideradas as unidades destinadas ao uso residencial para este cálculo;
- IV- as vias internas do condomínio deverão ser construídas de acordo com os parâmetros mínimos das vias locais do município;
- V- as instalações de águas pluviais deverão atender ao contido na Lei Municipal do Código de Obras e nos demais regulamentos específicos.

**Parágrafo único.** Será admitido o cálculo mínimo de 15% (quinze por cento) da área do imóvel como área de recreação coletiva em áreas de uso comum de condomínios verticais.

### **Seção III** **Dos Condomínios Empresariais**

**Art. 29.** Considera-se condomínio empresarial aquele destinado ao uso comercial, de serviços ou industrial.

**Parágrafo único.** A implantação do condomínio empresarial não poderá interromper o prolongamento das vias públicas ou diretrizes viárias do sistema viário municipal.

**Art. 30.** A implantação de condomínios empresariais destinados ao uso comercial, de serviços ou industrial deverá atender aos parâmetros de ocupação do solo definidos na Lei Municipal de Zoneamento de Uso e Ocupação do Solo conforme o zoneamento em que se situa.

**Art. 31.** A implantação de condomínios empresariais industriais, desde que atendidas às disposições legais vigentes, deverão obedecer aos seguintes parâmetros:

- I- a testada de cada fração privativa deverá ter, no mínimo, 20,00m (vinte metros);
- II- a fração privativa de cada unidade autônoma deverá ter área mínima de 1.000,00m<sup>2</sup> (mil metros quadrados);
- III- cada fração privativa deverá respeitar os parâmetros de uso e ocupação do solo definidos na Lei Municipal de Zoneamento de Uso e Ocupação do Solo conforme o zoneamento em que se situa, exceto:
  - a) recuos frontais para a via de circulação interna deverão ter no mínimo 10,00m (dez metros);
  - b) afastamentos laterais, no mínimo 3,00m (três metros).
- IV- deverão ser previstas áreas para estacionamento de veículos no interior do condomínio, respeitando legislação específica;
- V- a área passível de fechamento, com controle de acesso, deve atender aos seguintes parâmetros:
  - a) os acessos de veículos deverão ter largura mínima de pista de rolamento de veículos de, no mínimo, 4,00m (quatro metros);
  - b) os acessos externos comuns de pedestres deverão ser previstos com largura mínima de 1,30m (um metro e trinta centímetros), paralelos ou não aos acessos de veículos e deles diferenciados, garantindo-se acessos a todas as unidades a partir da portaria;
  - c) as vias internas do condomínio deverão ser construídas de acordo com os parâmetros mínimos das vias locais do município;
- VI- as instalações de águas pluviais deverão atender ao contido na Lei Municipal do Código de Obras e nos demais regulamentos específicos.

#### **Seção IV** **Do Condomínio de Lotes**

**Art. 32.** No que trata o condomínio de lotes, poderá haver, em terrenos, partes designadas de lotes que são propriedade exclusiva e partes que são propriedade comum dos condôminos.

§ 1º Os condomínios de lotes deverão respeitar os parâmetros de uso e ocupação do solo definidos na Lei Municipal de Zoneamento de Uso e Ocupação do Solo conforme o zoneamento em que se situa, no que couber, e atender ao contido em demais legislações específicas.

§ 2º Para fins de incorporação imobiliária, a implantação de toda a infraestrutura ficará a cargo do empreendedor.

**Art. 33.** Aplica-se, no que couber, ao condomínio de lotes o disposto sobre as tipologias de condomínios desta Lei.

§ 1º Poderão ser admitidos nos condomínios de lotes os parâmetros das seguintes tipologias de condomínios desta Lei:

- I- condomínio de residências em série, paralelas ao alinhamento predial;
- II- condomínio de residências em série, transversais ao alinhamento predial;
- III- condomínios horizontais:
  - a) residencial horizontal;
  - b) empresarial horizontal;
  - c) misto horizontal.

§ 2º Os parâmetros que trata o § 1º deste artigo são:

- I- disposição das unidades no imóvel;
- II- número de unidades autônomas;
- III- largura mínima de quadra;
- IV- área mínima da unidade autônoma;
- V- testada mínima do imóvel e da unidade autônoma;
- VI- vias de circulação interna;
- VII- faixa de acesso;
- VIII- áreas de recreação;
- IX- instalações de águas pluviais.

#### **CAPÍTULO VI** **DAS PENALIDADES**

**Art. 33.** As infrações ao disposto nesta Lei sujeitarão o infrator às seguintes penalidades:

- I- notificação;
- II- embargo da obra;
- III- multas;
- IV- cassação do alvará de construção;
- V- interdição total ou parcial da obra;
- VI- demolição.

§ 1º Considera-se infrator, para efeito desta Lei, o proprietário do imóvel e o responsável técnico, quando couber.

§ 2º Quando o infrator praticar, simultaneamente, duas ou mais infrações, serão aplicadas, cumulativamente, as penalidades pertinentes.

§ 3º As sanções que tratam os incisos deste artigo se darão por recebido, sendo assinado e recebido no local.

§ 4º Na impossibilidade de entrega das sanções que tratam os incisos deste artigo no local, na recusa da assinatura e do recebimento das sanções, estas serão afixadas no local da infração, com registro fotográfico e enviado por Aviso de Recebimento – AR.

§ 5º A aplicação das penalidades previstas neste Capítulo não isenta o infrator de reparar o dano resultante da infração.

§ 6º O detalhamento das infrações e penalidades previstas neste Capítulo seguirão o contido na Lei Municipal do Código de Obras, no que couber.

**Art. 34.** Sem prejuízo do embargo da obra, ficará sujeito à multa aquele que:

- I- der início ou iniciar obra de condomínio sem autorização do Município ou em desacordo com as disposições desta Lei;
- II- der início a obra de condomínio sem observância das determinações do projeto definitivo aprovado e do ato administrativo de licença;
- III- fazer ou veicular em proposta, contrato, prospecto, comunicação ao público ou a interessados afirmação falsa sob a legalidade do condomínio ou ocultar fraudulentamente fato a ele relativo.

**Parágrafo único.** O disposto neste artigo será considerado crime contra o Poder Executivo Municipal ficando o infrator sujeito as penalidades previstas na legislação federal pertinente.



**Art. 35.** Ocorrendo um dos casos mencionados no artigo anterior, o agente fiscalizador fará o embargo da obra, notificando o infrator.

**CAPÍTULO VII  
DAS DISPOSIÇÕES FINAIS**

**Art. 36.** Os casos omissos serão analisados pelo órgão municipal competente e/ou conselhos competentes.

**Art. 37.** Esta Lei Complementar entra em vigor na data de sua publicação, revogadas disposições em contrário.

Palácio do Diamante, aos vinte e dois dias do mês de agosto de dois mil e vinte e quatro (22/08/2024).

**ARTUR RICARDO NOLTE**  
Prefeito Municipal

**LEI N° 3.145 DE 23 DE AGOSTO DE 2024**

*Autoriza o Poder Executivo a abrir, no orçamento vigente, Crédito Adicional Suplementar, no valor de R\$ 19.121,00.*

O **PREFEITO MUNICIPAL DE TIBAGI**, Estado do Paraná, no uso de suas atribuições que lhe confere o art. 66 da Lei Orgânica do Município, e tendo em vista o disposto no art. 43º da Lei Federal nº 4.320, de 17 de março de 1964, faz saber que a **CÂMARA MUNICIPAL DE VEREADORES** aprovou e eu, sanciono a seguinte Lei.

**Art. 1º.** Fica o Poder Executivo Municipal autorizado a abrir, no orçamento do Município para o exercício financeiro de 2024, um crédito adicional suplementar no valor de R\$ 19.121,00 (dezenove mil cento e vinte e um reais) para reforço das seguintes dotações orçamentárias:

05	Secretaria Municipal de Planejamento, Economia e Gestão	
002	Gerência de Planejamento Urbano e Informações Georreferenciadas	
04.121.0401.2008	Atividades da Assessoria Administrativa	
3.3.90.36.00.00	Outros Serviços de Terceiros – Pessoa Física	
000	Recursos Ordinários – Livre	14.564,60
3.3.90.39.00.00	Outros Serviços de Terceiros – Pessoa Jurídica	
000	Recursos Ordinários – Livre	4.556,40

**Art. 2º.** Como recurso para abertura do crédito de que trata a presente Lei, será utilizado o cancelamento da dotação abaixo:

05	Secretaria Municipal de Planejamento, Economia e Gestão	
002	Gerência de Planejamento Urbano e Informações Georreferenciadas	
04.121.0401.2008	Atividades da Assessoria Administrativa	
3.3.90.40.00.00	Serviços de Tecnologia da Informação e Comunicação – Pessoa Jurídica	
000	Recursos Ordinários – Livre	19.121,00

**Art. 3º.** Esta lei entrará em vigor na data de sua publicação.

Palácio do Diamante, aos vinte e três dias do mês de agosto de dois mil e vinte e quatro (23/08/2024).

**ARTUR RICARDO NOLTE**  
Prefeito Municipal

**DECRETO Nº 1372.**

O PREFEITO MUNICIPAL DE TIBAGI, Estado do Paraná, no uso de suas atribuições, de conformidade com o art. 66 da Lei Orgânica do Município, combinado com a lei 14.133/2021,

Considerando a necessidade de correção de vícios no Edital de Licitação,

**RESOLVE**

**Revogar** o item 5 do Processo Licitatório nº 110/2024, do Pregão Eletrônico nº 038/2024 e, em consequência, tornar sem efeito os atos dele decorrentes.

GABINETE DO PREFEITO MUNICIPAL DE TIBAGI, em 23 de agosto de 2024.

**ARTUR RICARDO NOLTE**  
Prefeito Municipal

**DECRETO Nº 1373.**

O PREFEITO MUNICIPAL DE TIBAGI, Estado do Paraná, no uso de suas atribuições legais, de conformidade com o art. 17 da Lei Municipal nº. 3.006, de 23 de março de 2023, combinado com a Lei Municipal nº 2.442, de 06 de dezembro de 2012,

**D E C R E T A :**

**Art. 1º.** Os representantes governamentais do **CONSELHO MUNICIPAL DOS DIREITOS DA CRIANÇA E DO ADOLESCENTE - CMDCA** – Biênio 2024-2026, conforme Lei nº 3.006 de 23/03/2023, fica assim constituída:

**Secretaria Municipal da Criança e Assistência Social**

- DANIELA CRISTINE NOWAK (titular)
- KARINE DO ROCIO LACERDA MATEUSSI (suplente)

**Secretaria Municipal de Educação e Cultura**

- ROSENILDA SOARES DA SILVA (titular)
- CRISLAINE CAPOTE FERREIRA (suplente)

**Secretaria Municipal de Saúde**

- MARIA ISABEL TEIXEIRA DO VALLE GOMES (titular)
- CRISTIANE PERIN (suplente)

**Secretaria Municipal de Esporte e Recreação Orientada**

- LUCIO ROBERTO SIMÃO (titular)
- RODINALDO DE CAMARGO CRISTOVAM (titular)

**Art. 2º.** Os representantes não governamentais eleitos em Assembleia Geral no dia 23 de agosto de 2024 conforme Edital de Convocação nº003/2024 – CMDCA, publicado em Diário Oficial em 09 de agosto de 2023, para o Biênio 2022-2024, conforme Lei nº 3.006 de 23/03/2023, fica assim constituído:



- Titular: **Associação de Pais e Amigos dos Excepcionais de Tibagi - APAE** – representante ANA LUCIA QUEIROZ.
- Suplente: **GEM – Grupo Escoteiros Machadinho** - representante SOLIMAR JOÃO GASPERIN.
  
- Titular: **Associação dos Amigos da Casa Lar** – representante LETICIA BETIM SEDLAK.
- Suplente: **Pastoral da Criança** – representante CLEONICE COSTA.
  
- Titular: **Associação Semeando Sonhos** –representante ANDRÉ LUIZ DE PAULA.
- Suplente: **Provopar** – representante ROZELENE DE ARAUJO RODRIGUES.
  
- Titular: **Associação Nossa Senhora de Lourdes - Lar de Nazaré**– representante MARLI APARECIDA SCHUTZ ROZENG.
- Suplente: **Obras Sociais do Centro Espírita Sementeiras da Luz – Projeto Mãos a Horta** – representante AUGUSTO SAMPAIO CRUZETTA.

**Art. 3º.** Revoga-se o Decreto nº 1.278 de 06 de junho de 2024.

**Art. 4º.** Este decreto entra em vigor na data de sua publicação, revogadas as disposições em contrário.

GABINETE DO PREFEITO MUNICIPAL DE TIBAGI, em 23 de agosto de 2024.

**ARTUR RICARDO NOLTE**  
Prefeito Municipal